

ПОДРОБЕН УСТРОЙСТВЕН ПЛАН

план за регулация и застрояване на УПИ V-109 - за произв.скл. дейности в кв.39 по плана на зона СОП "Тополи", общ. Варна - ПИ 72709.520.109 по КККР

ОБЩИНА ВАРНА

ОДОБРЯВАМ

ЗАПОВЕД № Г-22/28.01.2020г.

ЗАМЕСТНИК-КМЕТ:

ПЕЙЧО ПЕЙЧЕВ

ИЗВАДКА

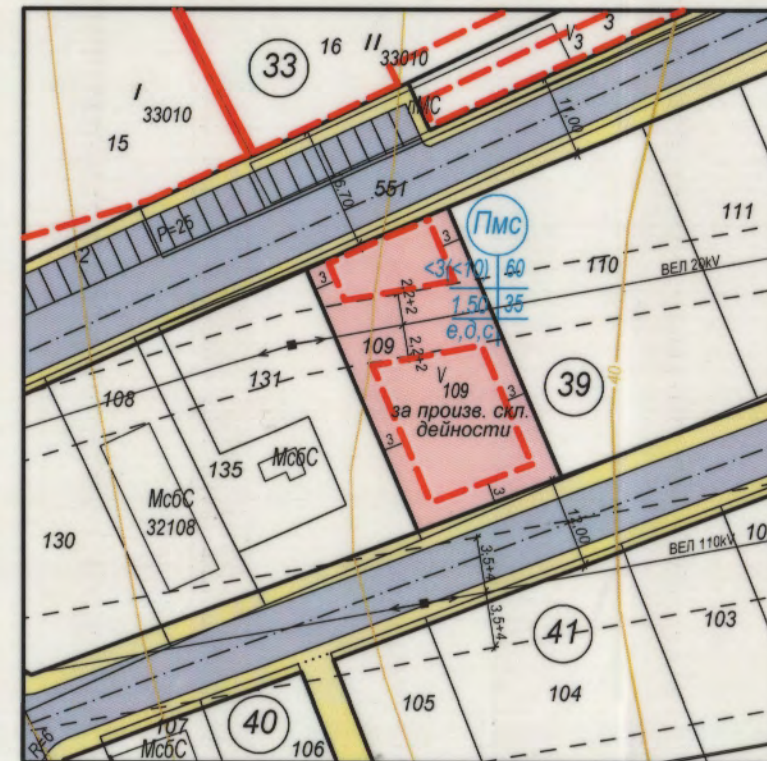
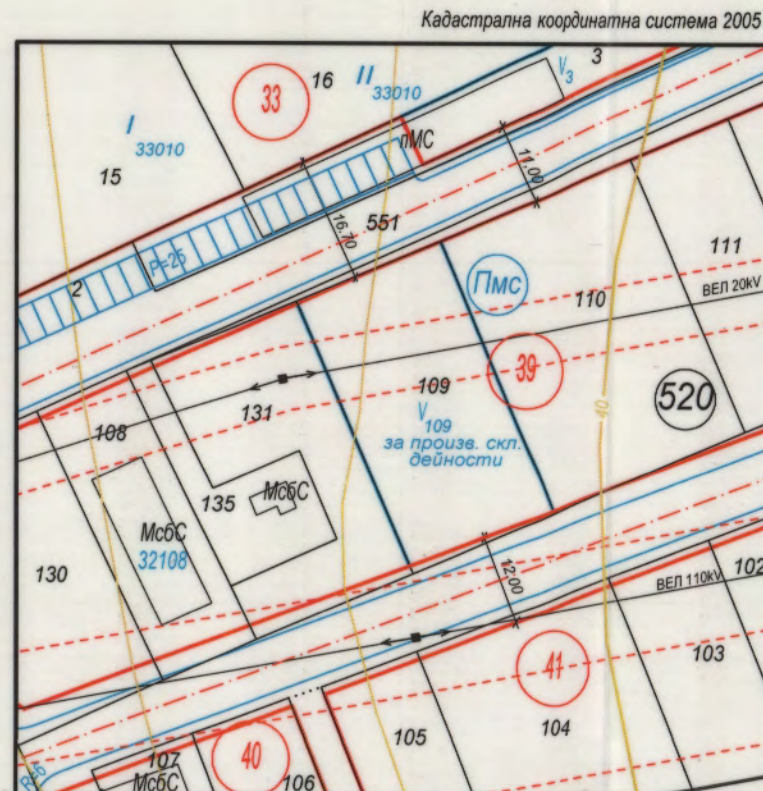
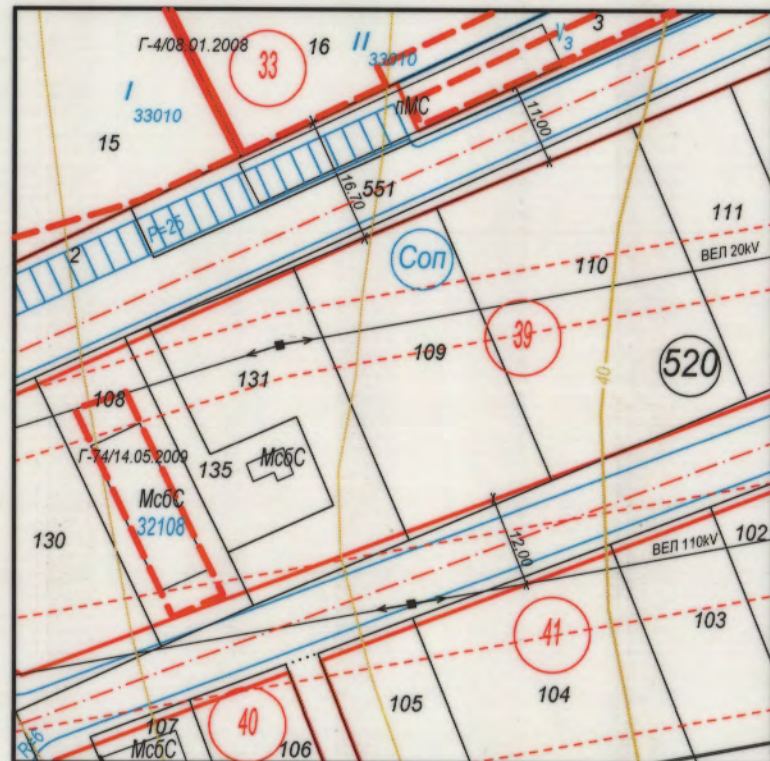
от ПУП ПУР на зона СОП "Тополи" одобрен с Решение
N: 466-2 / от 4 и 5.07.2012 г. на ОС Варна
и кад. карта одобрена със Заповед РД-18-29/23.04.2015 г.
М 1:1000

ПЛАН ЗА РЕГУЛАЦИЯ

М 1:1000

ПЛАН ЗА ЗАСТРОЯВАНЕ

М 1:1000



Графичната част е неразделна от Заповед N:

Показатели на застрояване

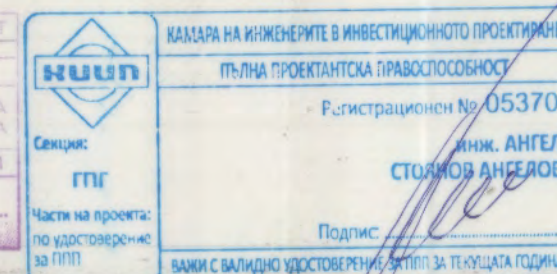
N: кв.	УПИ	УЗ	предназн.	ет(вис)	пл%	Кинт	оз%	застр.
39	V-109	Пмс	за произв.скл. дейност	<3(<10)	60%	1,50	35	е

Табл. по чл.16 от ЗУТ

ПИ 109- площ	УПИ - площ	прехвърляне-м2	прехвърляне-%
800 м2	782 м2	18 м2	2,25 %

Легенда

- устройствена зона за производство в малки и средни предприятия
- Обслужващи улици клас VI
- Имотна граница
- Улично рег. линия
- Дворищно рег. линия
- Огр. линия на застрояване
- Номер на квартал
- Номер на УПИ
- Номер на ПИ
- Номер на кад. район



ПУП ПРЗ за УПИ V-109 за произв.скл. дейности в кв.39 по плана на зона СОП "Тополи", общ. Варна - ПИ 72709.520.109 по КККР	
Част:	Устройствено-планиране
Фаза:	Окончателен проект
Проектант:	арх. Катерина Христова
Проектант регулация:	инж. Ангел Ангелов
Възложител:	Кирил Димитров Петков
гр. Варна - юни 2019 год.	