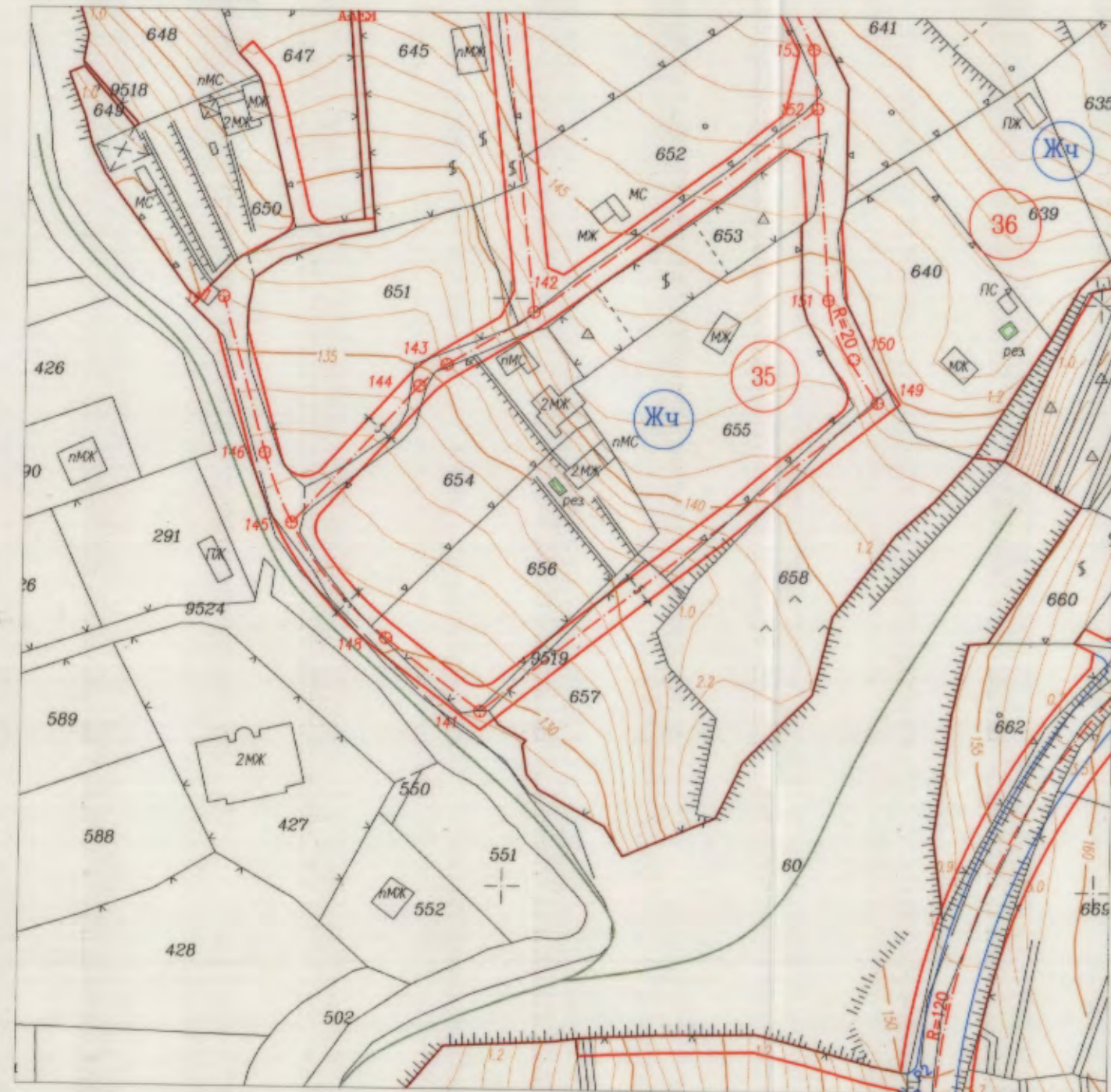


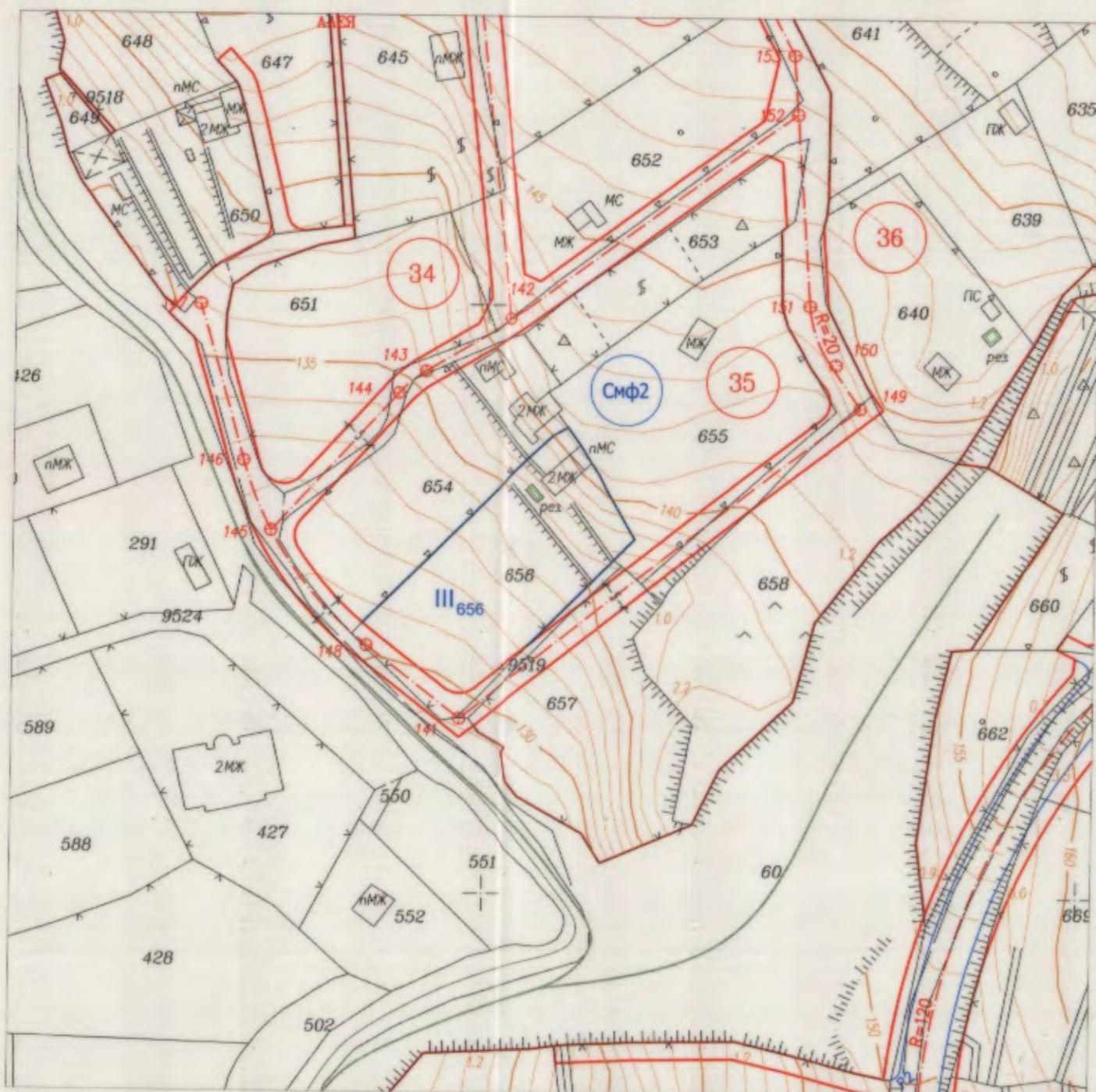
ИЗВАДКА на кв.35
по ПУП-ПУР на СО "Планова", одобрен с решение №3411-7 от протокол №35 от
22,23 и 29.06.2011г. на Общински съвет - Варна
М 1:1000

Координатна с-ма: БГС 2005
Височинна с-ма: Балтийска



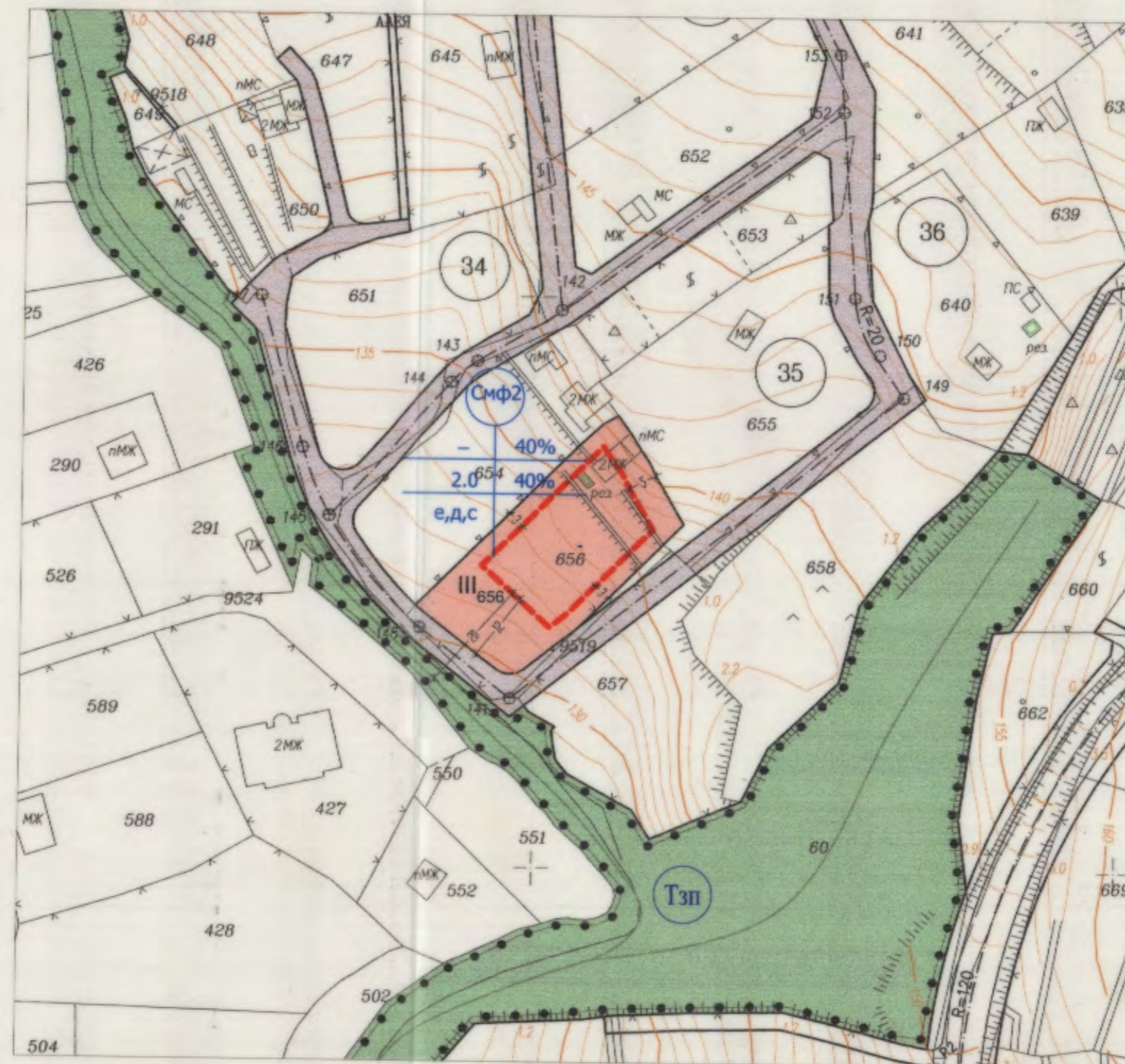
М 1 : 1000

ПОДРОБЕН УСТРОЙСТВЕН ПЛАН - ПЛАН ЗА РЕГУЛАЦИЯ
за УПИ III-656 , кв.35 по плана на СО "Планова", гр.Варна
М 1:1000



М 1 : 1000

ПОДРОБЕН УСТРОЙСТВЕН ПЛАН - ПЛАН ЗА ЗАСТРОЯВАНЕ
за УПИ III-656 , кв.35 по плана на СО "Планова", гр.Варна
М 1:1000



М 1 : 1000

Кв. No.	Устр. зона	УПИ	УПИ с установено предназначение	Максимална етажност /височина в м/	Максимална плътност на застрояване [%]	Максимална интензивност на застрояване (Кинг.)	Минимална озеленена площ [%]	Начин на застрояване	Площ УПИ / кв.м. /
35	Смф2	III 656	за жилищно строителство	-	40	2.0	40	е	986



ПОДРОБЕН УСТРОЙСТВЕН ПЛАН -
ПЛАН ЗА РЕГУЛАЦИЯ И ЗАСТРОЯВАНЕ
за УПИ III-656 , кв.35 , /ПИ 656/
по плана на СО "Планова" , гр.Варна
М 1:1000

Поземлен имот №	Площ имот /кв. м./	Устройствена зона	Квартал номер	УПИ номер	Площ УПИ / кв.м. /	Редукция %
656	1084	Смф2	35	III 656	986	9.0

ОБЩИНА ВАРНА
ОДОБРЯВАМ
ЗАПОВЕД № 121/06.07.2019г.
ЗАМЕСТНИК-КМЕТА
ПЕЙЧО ПЕЙЧЕВ

Забележка: Графичната част е неразделна част от заповед №

КАМАРА НА ИНЖЕНЕРИТЕ В ИНВЕСТИЦИОННОТО ПРОЕКТИРАНЕ
ПЪЛНА ПРОЕКТАНТСКА ПРАВОСПОСОБНОСТ
Регистрационен № 05387
инж. ЖАНКО НЕДЕВ КАТЕЛИЕВ
Получено: 06.07.2019г.

ПЪЛНА ПРОЕКТАНТСКА ПРАВОСПОСОБНОСТ
арх. РАДЕСЛАВ Т. РАШЕВ
Per. № 02037
Дата: 06.07.2019г.

ОБЕКТ:	ПОДРОБЕН УСТРОЙСТВЕН ПЛАН - ПЛАН ЗА РЕГУЛАЦИЯ И ЗАСТРОЯВАНЕ за УПИ III-656 , кв.35 , / ПИ 656 / по плана на СО "Планова", гр.Варна	М 1:1000 м. септември 2019г.
ВЪЗЛОЖИТЕЛ:	Ж.Янков	
ПРОЕКТАНТИ:	арх. Р. Рашев инж. Ж.Кателиев - геодезия	