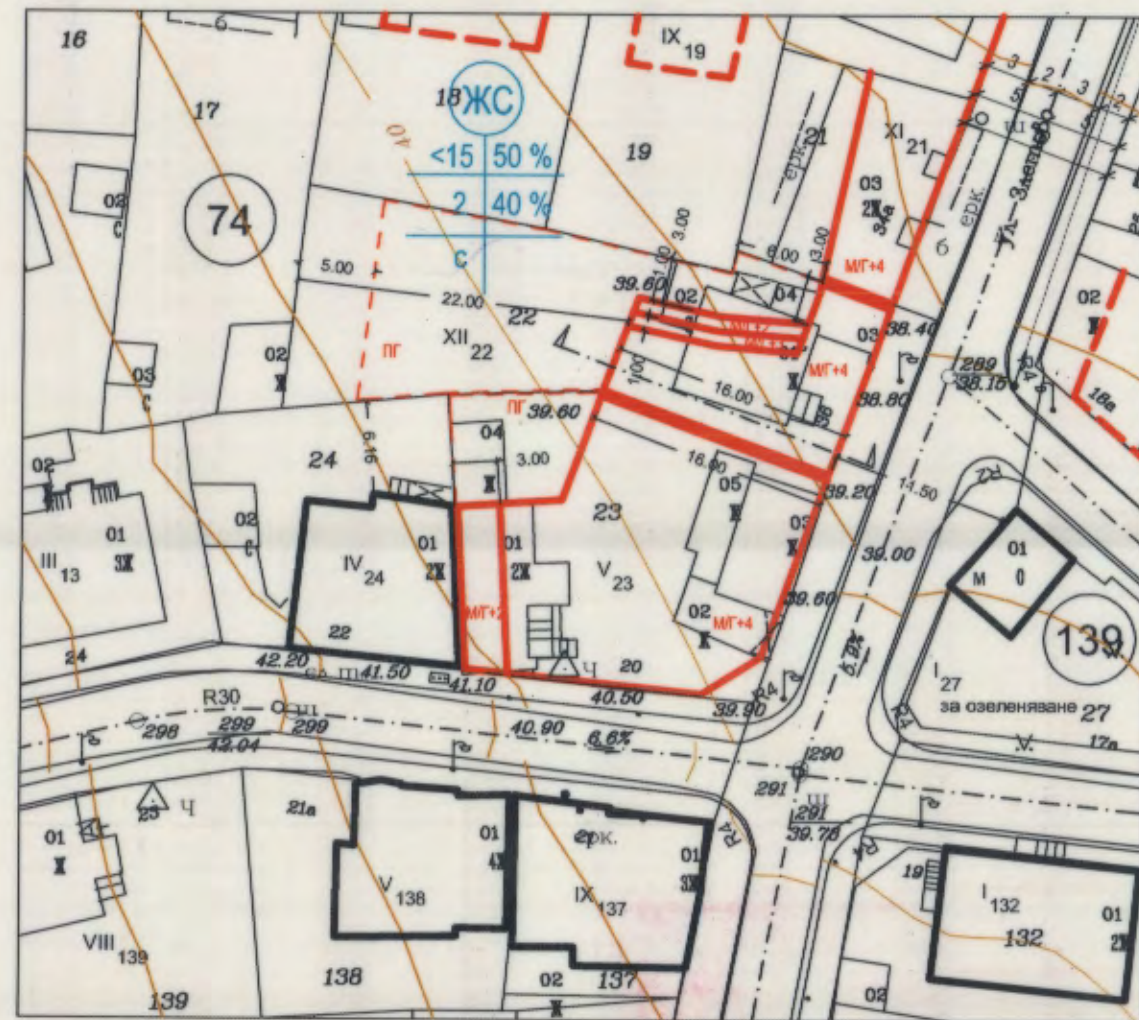


Работен устройствен план (РУП)
За имот XII-22, кв.74, 28 микрорайон, гр. Варна

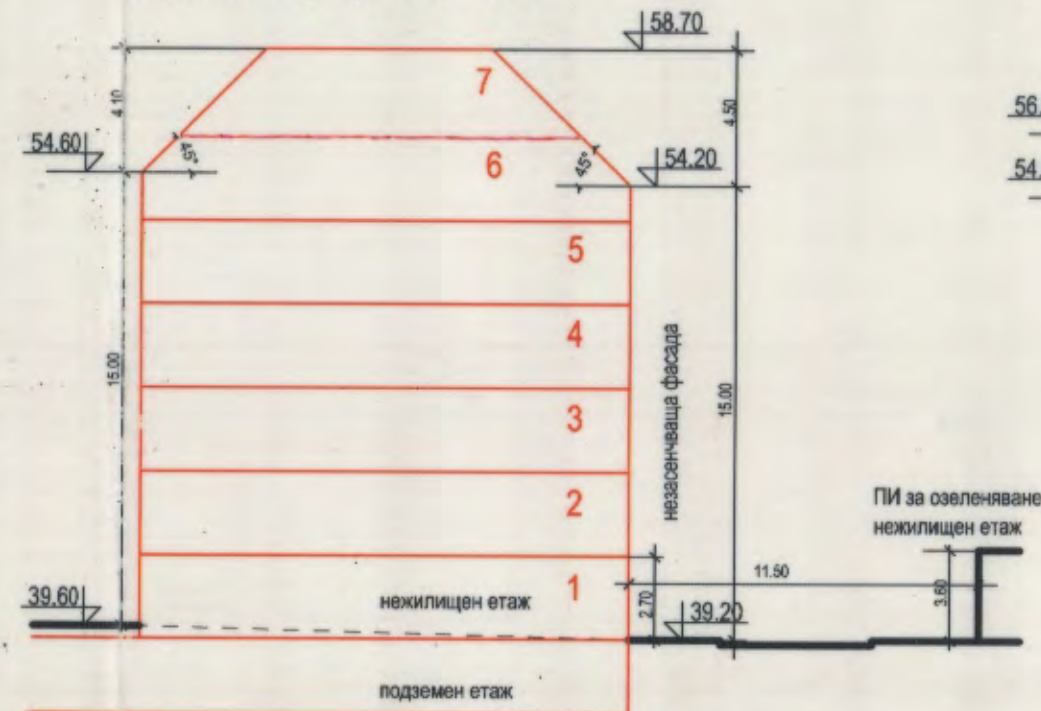
М 1:500



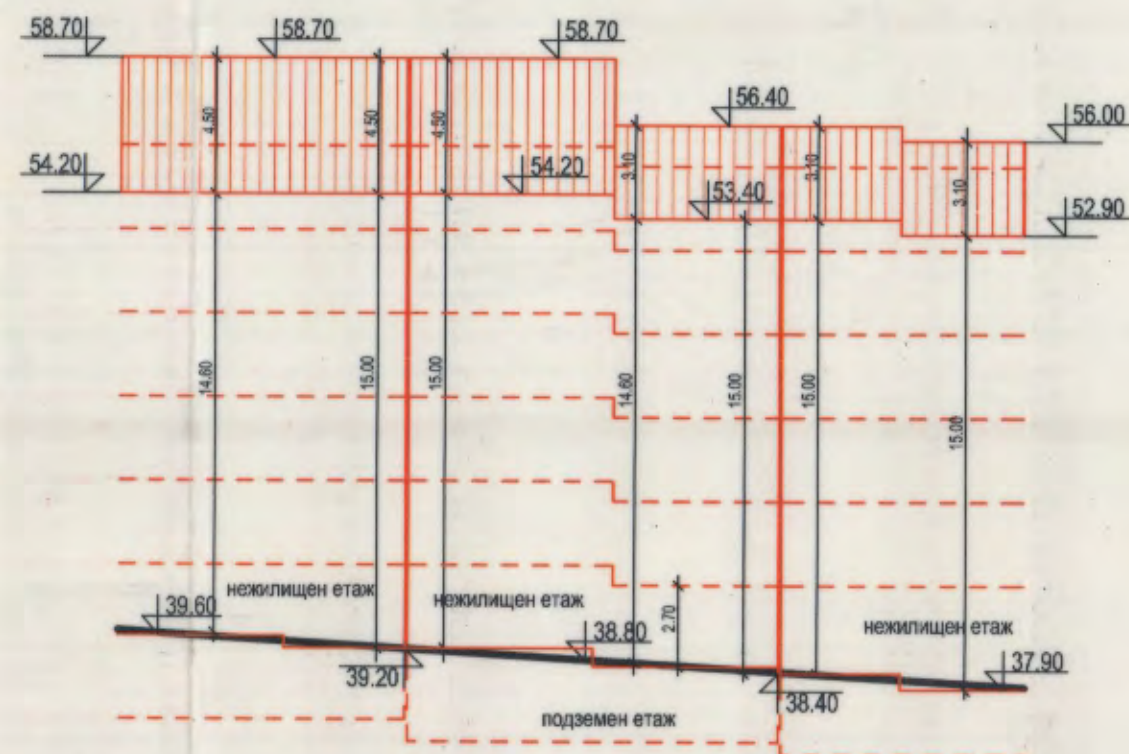
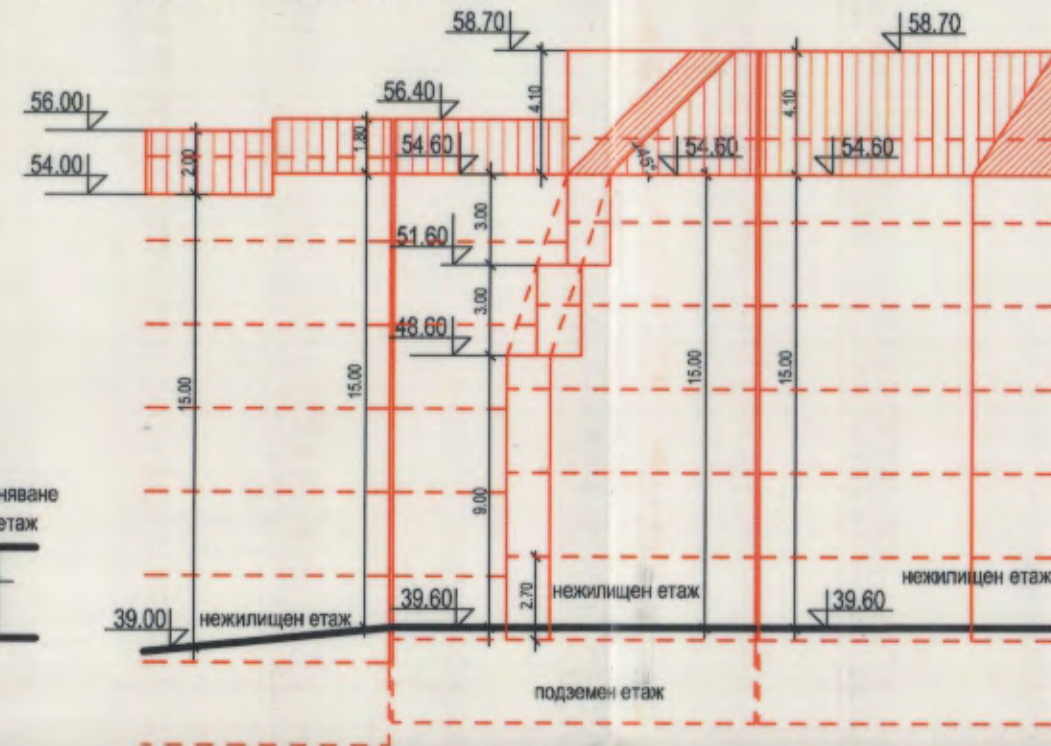
Устройствени показатели

Кв. №	№ на УПИ	Устройствена зона	Предназначение на УПИ	Максимална етажност (височина) в (м)	Максимална плътност на застрояване (%)	Макс. коефициент на инженерност на застрояване Кинт	Необходима озеленена площ (%)	Начин на застрояване
74	XII-22	ЖС	за жилищно стронт.	< 5ет., < 15,00м.	50	2	40% (>1/2 вис.р.)	свързано

Вертикален разрез М 1: 250

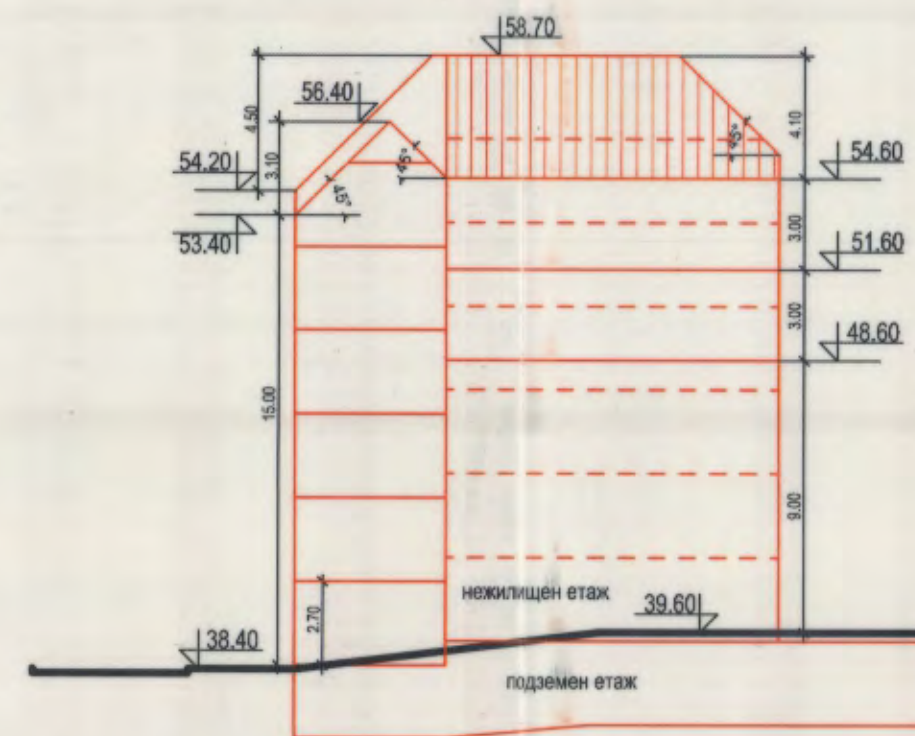


Силует на запад М 1: 250



Силует на изток М 1: 250

Силует на север М 1: 250



Работен устройствен план (РУП)
към план-извадка от ПУП-ПРЗ за УПИ XII-22,
"За жилищно строителство", кв.74, 28 микрорайон,
гр. Варна, имот с идентификатор 10135.5505.22

Графичната част е неразделна от текстовата част на
Заповед №

ОБЩИНА ВАРНА
ОДОБРЯВАМ
ЗАПОВЕД № 185/06.07.2020.
ЗАМЕСТИНИК-КМЕТ: *[Signature]*
ПЕЙЧО ПЕЙЧЕВ

ПЪРВА ПРОЕКТАНТСКА ПРАВОТВОРНОСТ
ГАЛИНА МАВРОДИНОВА
арх. БЕБЕТКА Т. МИТЕВА
Per №: 045562
Дата: 2020
Инициал: *[Signature]*

Работен устройствен план (РУП)
към план-извадка от ПУП-ПРЗ за УПИ XII-22,
"За жилищно строителство", кв.74, 28 микрорайон,
гр. Варна, имот с идентификатор 10135.5505.22

проектант архитект:	арх. В. Митева	<i>[Signature]</i>
проектант геодезист:	инж. Костов	<i>[Signature]</i>
възложители:	Галина Мавродинова	<i>[Signature]</i>