

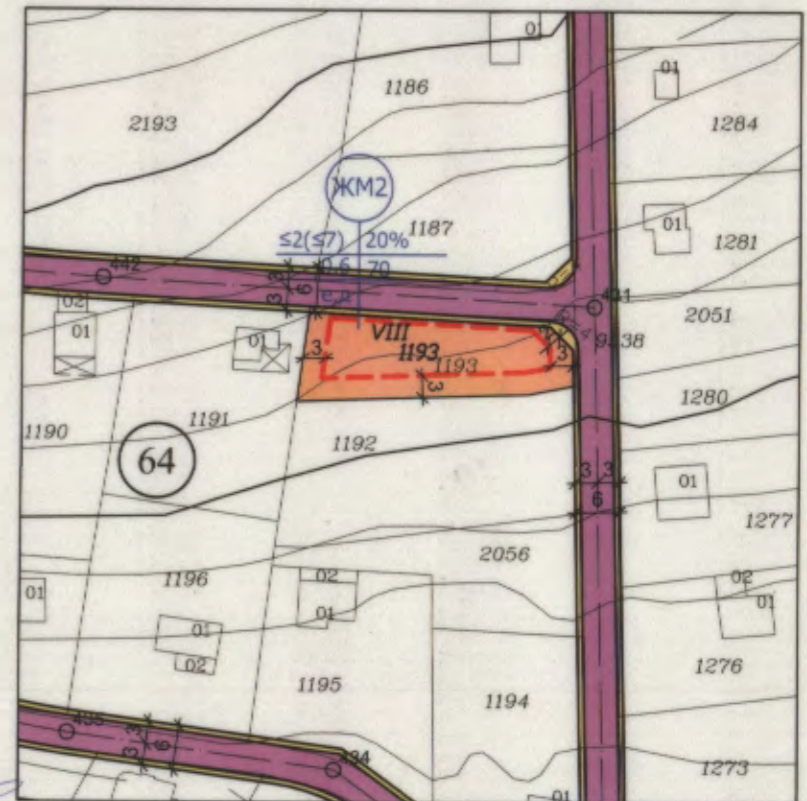
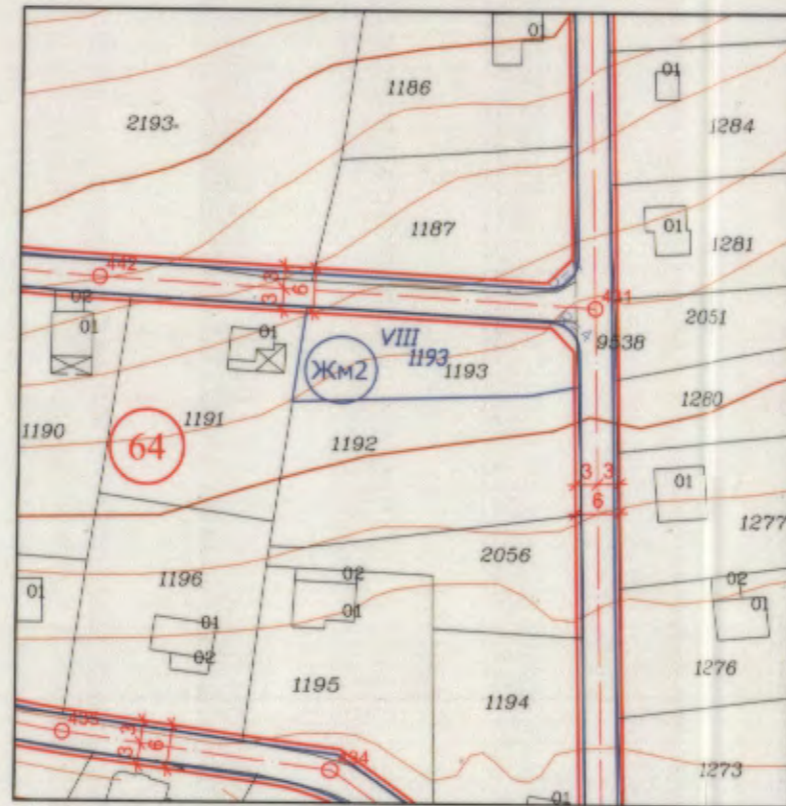
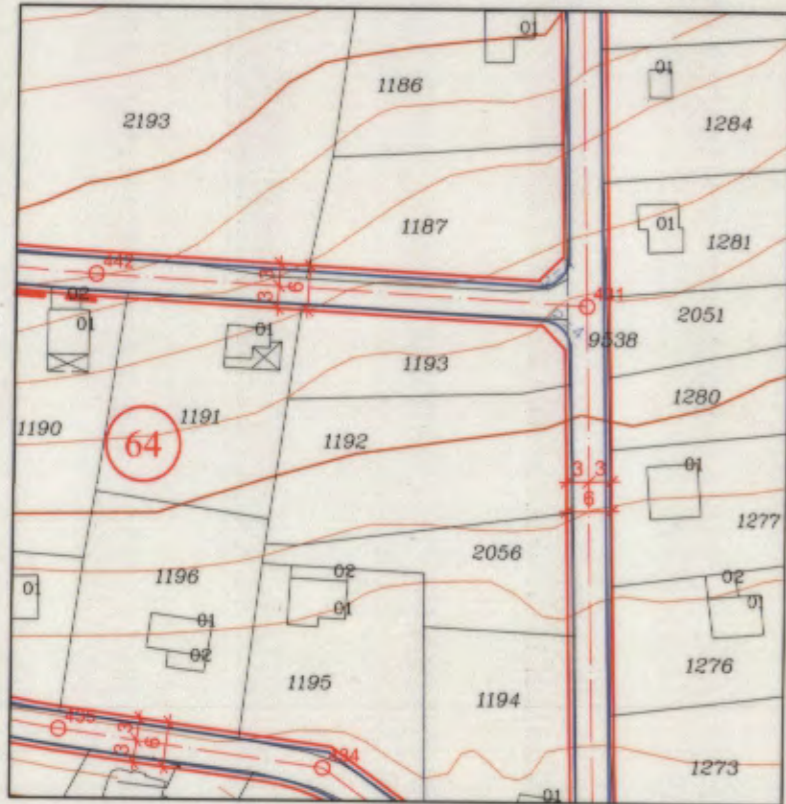
**ПОДРОБЕН УСТРОЙСТВЕН ПЛАН (ПУП) -
ПЛАН ЗА РЕГУЛАЦИЯ И ЗАСТРОЯВАНЕ (ПРЗ)
ЗА УПИ VIII-1193, КВ. 64, (ПИ 10135.5549.1193), с.о. "ПРИБОЙ", ГР. ВАРНА
М 1:1000**

ОБЩИНА ВАРНА
ОДОБРЯВАМ
ЗАПОВЕД № 181/06.07.2019 г.
ЗАМЕСТНИК-КМЕТ: *[Signature]*
ПЕЙЧО ПЕЙЧЕВ

ИЗВАДКА ОТ
КККР одобрени със Заповед No PД-18-73/23.06.2008г. на
ИЗПЪЛНИТЕЛЕН ДИРЕКТОР на АГКК и
ПОДРОБЕН УСТРОЙСТВЕН ПЛАН -
ПЛАН ЗА УЛИНА РЕГУЛАЦИЯ НА с.о. "ПРИБОЙ"
одобрен с решение No 273-6 по
протокол No 6/ 28.03.2012 г. на ОС-ВАРНА

ПЛАН ЗА РЕГУЛАЦИЯ

ПЛАН ЗА ЗАСТРОЯВАНЕ



ЛЕГЕНДА

ВИДОВЕ УСТРОЙСТВЕНИ РЕЖИМИ

ЖМ2 ЖИЛИЩНА УСТРОЙСТВЕНА ЗОНА с ниско застрояване, с допълнителни специфични изисквания

64 номер на квартал

VIII 1193 номер на УПИ

1193 номер на ПИ

УЛИЧНА МРЕЖА

СЪБИРАТЕЛНА УЛИЦА V КЛАС

ПЕШЕХОДНИ АЛЕИ И ТРОТОАРИ

КАМАРА НА ИНЖЕНЕРИТЕ В ИНВЕСТИЦИОННО ПРОЕКТИРВАНЕ

ГЪЛНА ПРОЕКТАНТСКА ПРАВОСПОСОБНОСТ

Регистрационен № 05237

инж. РОСТИСЛАВ ЖИВНОВ-ЗЛАТЕВ

ГПГ

Част на проекта: регулационно застрояване

ВАНЕ С ВАЛИДНО УДОСТОВЕРЕНИЕ ЗА ПЛАН ЗА ТИПОСАТВОРЕНА

**ОБЕКТ: Подробен устройствен план (ПУП)
План за регулация и застрояване (ПРЗ) за УПИ VIII-1193, кв. 64
по плана на с.о. "ПРИБОЙ", гр. Варна.**

номер на квартал	номер на урегулиран поземлен имот	площ на ПИ /кв.м./	площ на УПИ /кв.м./	намалена площ в /кв.м./	намалена площ в /%/ устройствена зона	поземлен имот с установено предназначение	етажност вис. в метри		градоустройствени параметри			начин на застрояване	
							максимална	пълнота на застрояване	К инт	мин. озел. площ	свободно	сключено	
64	VIII-1193	411	373	38	9	ЖМ2 за жилищно строителство	2≤(7)	20	0.6	70	е		

Част	АРХ. / ГРАДОУСТР.	11. 2019 г.
Чертеж	ПУП - ПРЗ	М 1:1000
Проектанти	арх. В. Китанов инж. Р. Златев	