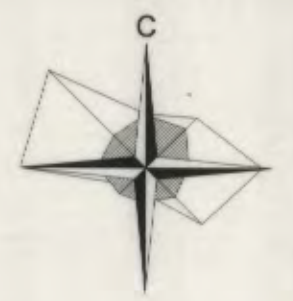


**ПУП - ПЛАН ЗА РЕГУЛАЦИЯ И ЗАСТРОЯВАНЕ /ПРЗ/  
на УПИ XXIV-796,1486 и УПИ XXV-796,1486, кв. 5 по ПРЗ на кв. "Св. Никола"  
(ПИ 10135.2526.796 и 10135.2526.1486 по КК на гр. Варна)**

М 1:1000

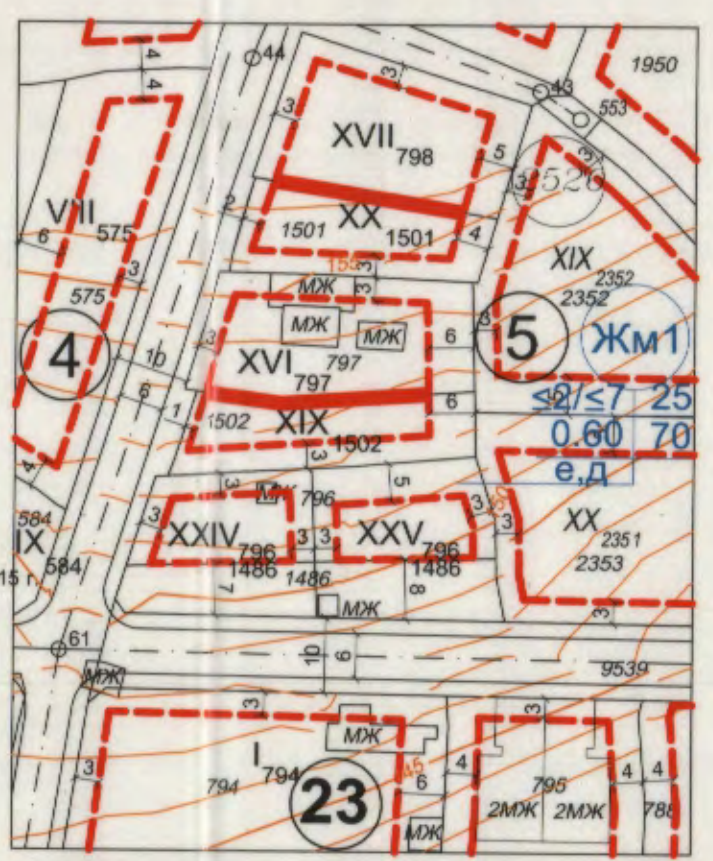
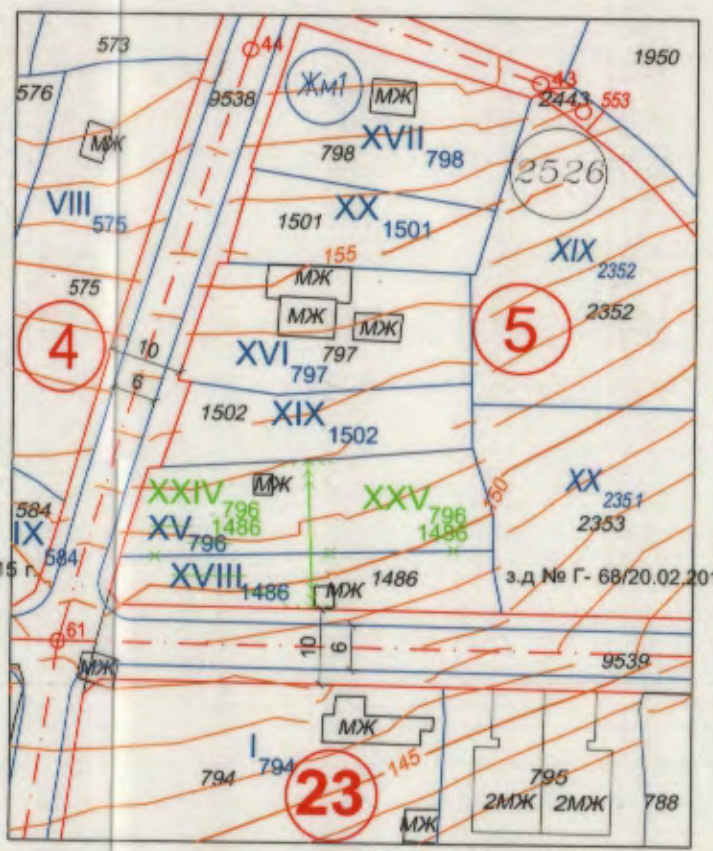
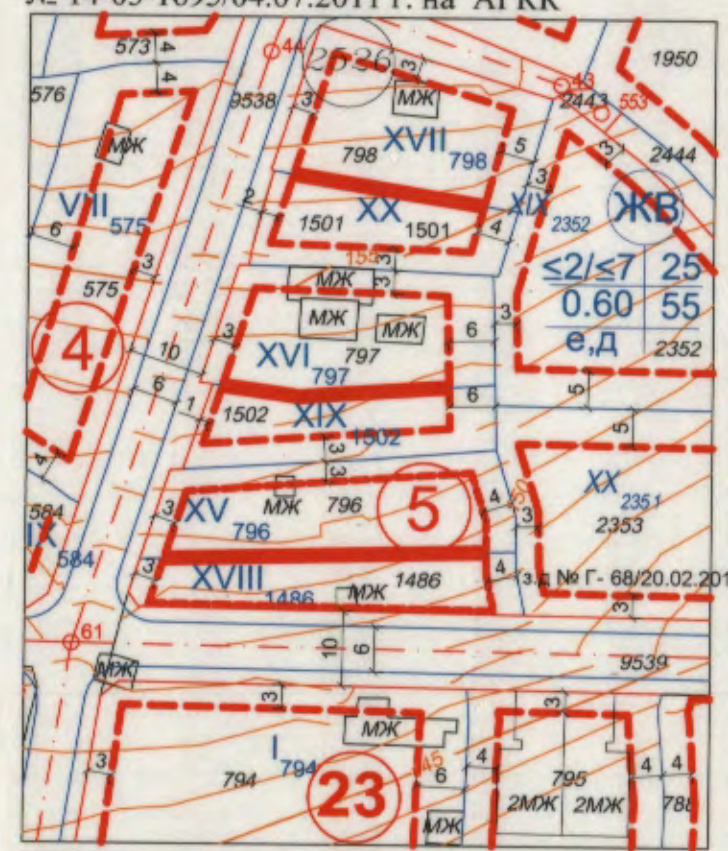
**ОБЩИНА ВАРНА**  
**ОДОБРЯВАМ**  
ЗАПОВЕД № Г-169/06.04.2020  
ЗАМЕСТНИК-КМЕТ: *[Signature]*  
**ПЕЙЧО ПЕЙЧЕВ**



ИЗВАДКА ОТ ДЕЙСТВАЩ ПЛАН  
ПРЗ, одобрен с реш. № 2405-10 от  
23,24 и 30.06.2010г. на ОбС Варна  
кад. карта, изменена със з-д  
№ 14-03-1695/04.07.2011 г. на АГКК

ПЛАН ЗА РЕГУЛАЦИЯ

ПЛАН ЗА РЕГУЛАЦИЯ И ЗАСТРОЯВАНЕ



ПЪЛНА ПРОЕКТАНСКА ПРАВОСТОВЕРНОСТ  
инж. РАДИНКА  
ИЛИЕВА СТОЙКОВ  
Рег. №: 07373

КАМАРА НА ИНЖЕНЕРИТЕ И ИНВЕСТИЦИОННО ПРОЕКТИРАНЕ  
ПЪЛНА ПРОЕКТАНСКА ПРАВОСТОВЕРНОСТ  
Регистрационен № 07373  
инж. ТАНКА  
ИЛИЕВА ВАНГАРОВА  
Пд/инс. *[Signature]*  
ВАЛИДНО ИДОСТОВЕРЕНИЕ ЗА ПУП ЗА ТЕКУЩАТА ГОДИНА

Номер квартал	Номер УПИ	Площ на ПИ /в кв.м./	Площ на УПИ по ПРЗ /в кв.м./	ПИ с установено предназначение	Устройствена зона	Етажност	Височина /в м/ ≤ 2/≤ 7	Градоустр. параметри			Начин на застрояване
								Плънност на застр. /в %/ 25	Кинт 0.6	Мин. озел. площ /в %/ 70	
5	XXIV 796 1486	582 371	461	жил.	ЖМ1	≤ 2/≤ 7	25	0.6	70	е	
5	XXV 796 1486	582 371	492	жил.	ЖМ1	≤ 2/≤ 7	25	0.6	70	е	

ПОДРОБЕН УСТРОЙСТВЕН ПЛАН - ПРЗ  
за УПИ XXIV-796,1486 и XXV-796,1486, кв.5 М 1:1000  
по плана на кв. "Св. Никола"

Възложител:	Наско Николов Маринов <i>[Signature]</i>
Част:	Градоустройство
Фаза:	Окончателен проект
План за застрояване:	арх. Радинка Стойкова <i>[Signature]</i>
План за регулация:	инж. Танка Вангарова <i>[Signature]</i>
Дата на проектиране:	март, 2019 г.

*[Handwritten signatures and notes in blue ink]*