

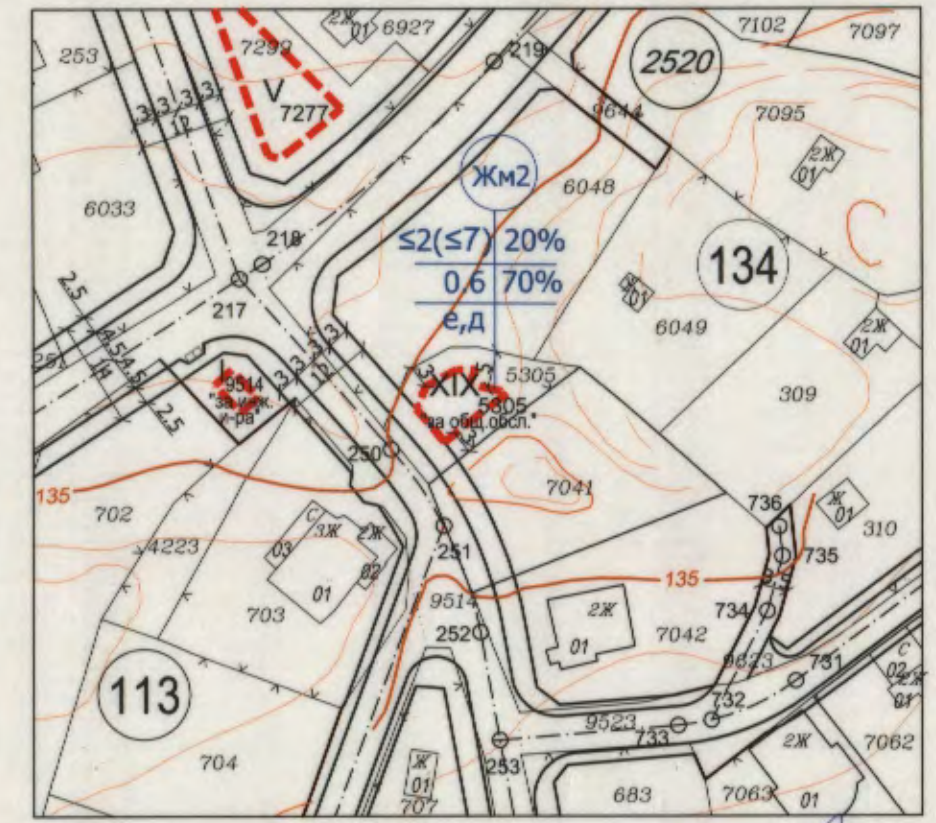
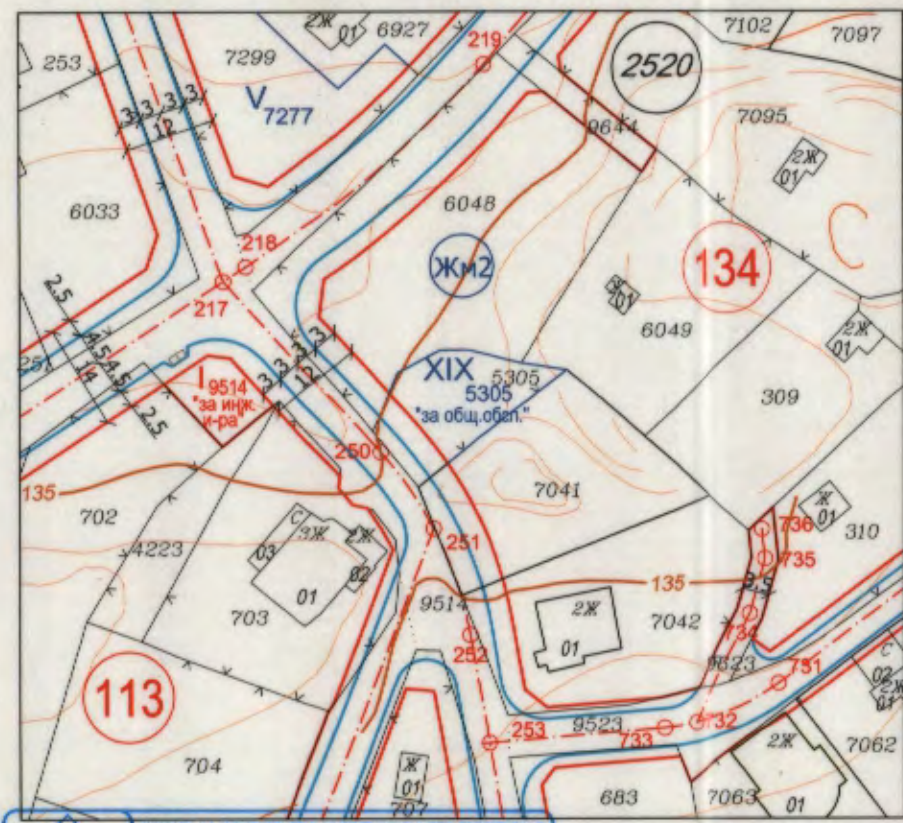
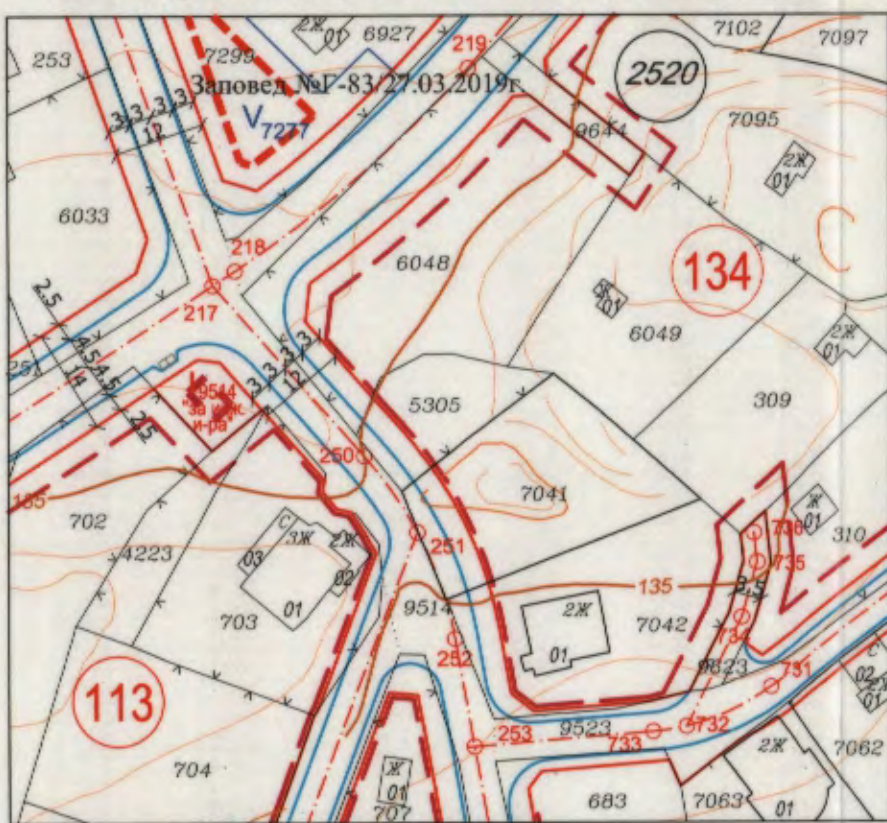
ПУП-ПРЗ за УПИ XIX-5305-"за общ.обсл.", кв.134 по плана на СО "Траката" на гр.Варна
(ПИ с идентификатор 10135.2520.5305 по КК на гр.Варна)
1:1000

ОБЩИНА ВАРНА
ОДОБРЯВАМ
ЗАПОВЕД № Г-164/20.05.2020г.
ЗАМЕСТНИК-КМЕТ:
ПЕЙЧО ПЕЙЧЕВ

ИЗВАДКА ОТ ДЕЙСТВАЩ ПЛАН
ПУП - ПУР на СО "Траката", "Горна Трака" и
"Ваялар", одобрен с решение № 551-6/26 и
27.07.2012 г. на ОБС-Варна, кадастрална карта,
одобрена със Заповед № РД-18-92/14.10.2008 г.
на ИД на АГКК - гр.София и заповед
№Г-83/27.03.2019г. на Зам.Кмет на ОВ

ПЛАН ЗА РЕГУЛАЦИЯ
М 1:1000

ПЛАН ЗА РЕГУЛАЦИЯ И ЗАСТРОЯВАНЕ
М 1:1000



Забележка:
1. Графичната част е неделима от текстовата част на
Заповед № / Г.
на зам. кмет на общ. Варна

КАМАРА НА ИНЖЕНЕРИТЕ В ИНВЕСТИЦИОННОТО ПРОЕКТИРАНЕ
НИИП
ПЪЛНА ПРОЕКТАНТСКА ПРАВОСПОСОБНОСТ
Регистрационен № 16322
инж. РАЛИЦА МИЛЕНОВА ПЕЕВА
Подпис:
Важно: РАЗЛИЧНО УДОСТОВЕРЕНИЕ ЗА ПУП ЗА ТЕКУЩАТА ГОДИНА

ПЪЛНА ПРОЕКТАНТСКА ПРАВОСПОСОБНОСТ
инж. ИЛИЯН Т. ВЛАДИМИРОВ
Рег. № 00974
Дата:
Забележка:

кв. №	номер на УПИ	плоч на ПИ	плоч на УПИ	устр. зона	ПИ с установено предназначение	вис. в метри максимална	Плътност	Кинг.	Озелен.	Начин на застрояване	Площ по чл.16 ал.1 от ЗУТ
134	XIX-5305-"за общ.обсл."	240 м ²	185 м ²	Жм2	за общ.обсл.	7 м.	20%	0.6	70 %	е	55 м ² 22.9 %
По норматив				Жм2	за жил. стр-во	7 м.	20%	0.6	70 %	е, д	

ПОДРОБЕН УСТРОЙСТВЕН ПЛАН /ПУП/ - ПЛАН ЗА РЕГУЛАЦИЯ И ЗАСТРОЯВАНЕ /ПРЗ/ за УПИ XIX-5305-"за общ.обсл.", кв.134 по плана на СО "Траката", гр. Варна

Възложител:	Иван Живков Савов	М1:1000
Част:	Градоустройство	
Фаза:	Окончателен проект	
План за застрояване:	арх. Илиян Владимиров	
План за регулация:	инж. Ралица Пеева	
Дата на проектиране:	м. октомври 2019 г.	