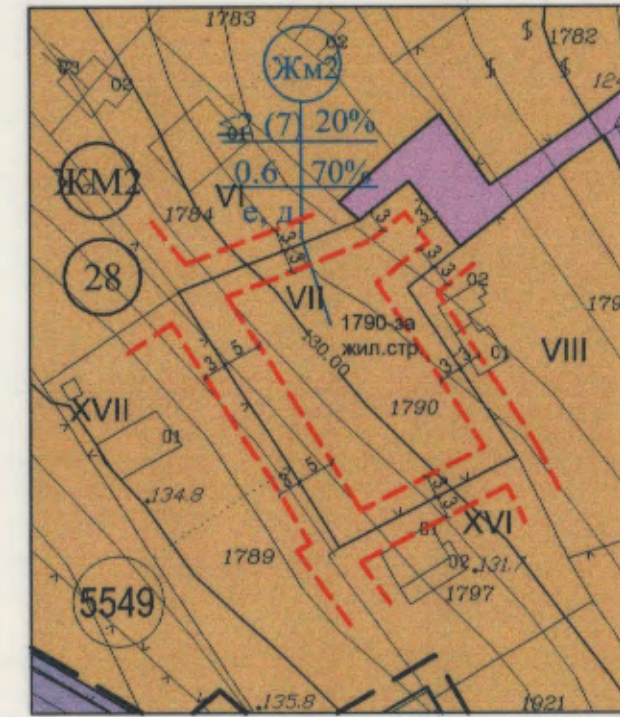
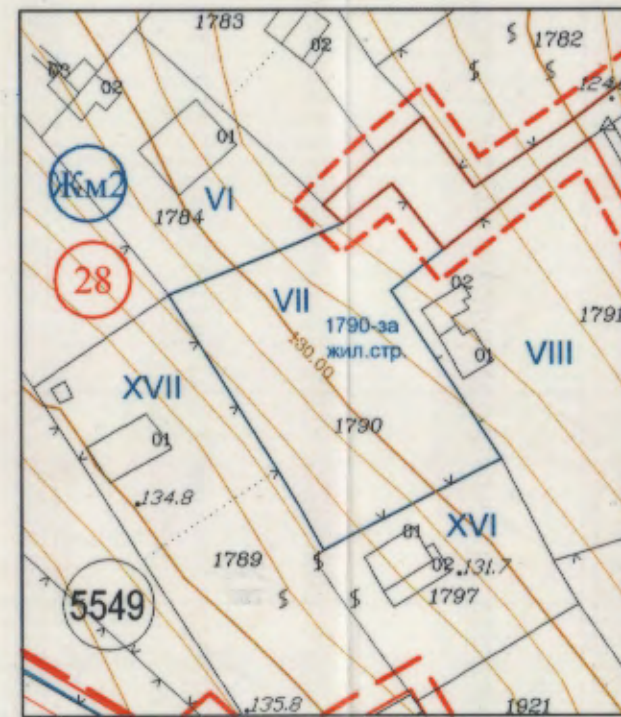
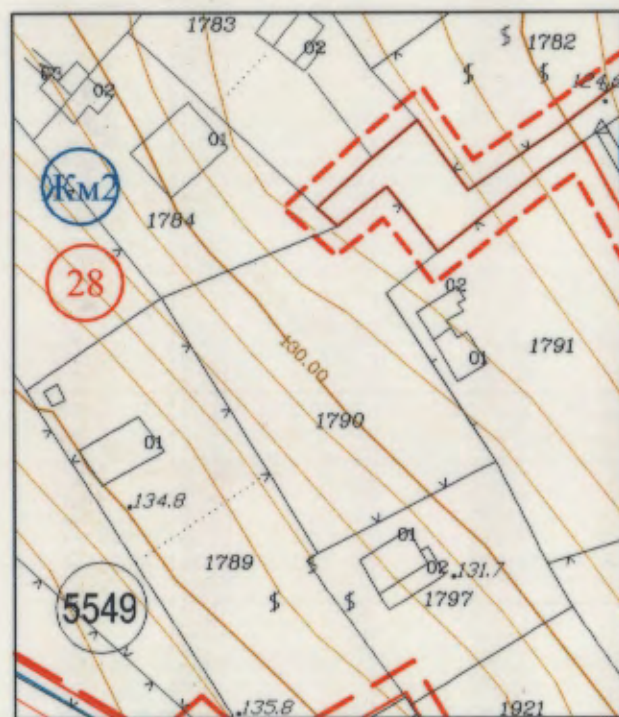


ПОДРОБЕН УСТРОЙСТВЕН ПЛАН  
(ПУП) ПЛАН ЗА РЕГУЛАЦИЯ И  
ЗАСТРОЯВАНЕ (ПРЗ) за УПИ  
VII-1790-за жил.стр. , КВ. 28, СО"Прибой",  
гр. Варна, ПИ 10135.5549.1790  
М 1:1000

ИЗВАДКА ОТ ПОДРОБЕН УСТРОЙСТВЕН ПЛАН  
(ПУП) - ПЛАН ЗА УЛИЧНА РЕГУЛАЦИЯ (ПУР)  
НА СО "Прибой", гр. Варна ОДОБРЕН С  
РЕШЕНИЕ N 273-6 по протокол N 6 от 26 и  
28.03.2012г. на Общински съвет Варна и  
действащата кадастрална карта на адм. район  
"Аспарухово", гр. Варна, одобрена със Заповед  
N РД-18-73/23.06.2008г. на ИД на АГКК  
М 1:1000

ПОДРОБЕН УСТРОЙСТВЕН ПЛАН (ПУП) -  
ПЛАН ЗА РЕГУЛАЦИЯ (ПР)  
М 1:1000

ПОДРОБЕН УСТРОЙСТВЕН ПЛАН (ПУП) -  
ПЛАН ЗА ЗАСТРОЯВАНЕ (ПЗ)  
М 1:1000



**ОБЩИНА ВАРНА**  
**ОДОБРЯВАМ**  
ЗАПОВЕД № F.159/20.05.2020г.  
ЗАМЕСТНИК-КМЕТ Пейно Пейчев  
ПЕЙНО ПЕЙЧЕВ

ЗАБЕЛЕЖКА: От ПИ 10135.5549.1790 в улична регулация попадат 0 кв.м..

кв. №	устройствена зона	УПИ	Площ кв.м.	максимална плътност на застрояване [%]	максимална плътност на застрояване (Кинт.)	мин. озеленена площ [%]	етажност (височина в м.)	начин на застрояване
28	ЖМ2	VII 1790 за жил.стр.	1083	20	0.6	70	2 (7)	е

- линия граница со ПК
- застроителна линия
- контролна регулационна граница
- улочен рел. лини
- зеленина
- остри ливни
- устройствена зона "ЖМ2"
- обособена зона

КАДАСТЪР НА ИМАЖЕНЕРИТЕ И РЕГИСТРАЦИЯ НА ПРОЕКТИРАНЕ  
ПЪЛНА ПРОЕКТАНТА ПЛАНОВОСЪБИНОСТ  
Регистрационен № 07923  
ИНЖ. СТОИЛ  
ИНКОЛОВ КОСТОВ

ГРАФИЧНАТА ЧАСТ Е НЕРАЗДЕЛНА ЧАСТ ОТ  
ТЕКСТОВАТА ЧАСТ НА ЗАПОВЕД N.....

ВЪЗЛОЖИТЕЛИ:	ДОБРОМИР БОНЧЕВ МАНЕВ		
ОБЕКТ:	ПОДРОБЕН УСТРОЙСТВЕН ПЛАН (ПУП) ПЛАН ЗА РЕГУЛАЦИЯ И ЗАСТРОЯВАНЕ (ПРЗ) за УПИ VII-1790-за жил.стр. , КВ. 28, СО"Прибой", гр. Варна, ПИ 10135.5549.1790		
ПРОЕКТАНТ ЗАСТРОЯВАНЕ			арх. Десислава Христова
ПРОЕКТАНТ РЕГУЛАЦИЯ			инж. Ст. Костов
ЧАСТ: АРХ./ГРАДОУСТР.	ФАЗА: ПУП	М 1:1000	октомври 2019г.