

ПОДРОБЕН УСТРОЙСТВЕН ПЛАН

план извадка от проект за регулация и застрояване
за УПИ VII-543 в кв. 16 по плана на кв. Батъм дере - ПИ 10135.4503.543

ОБЩИНА ВАРНА
ОДОБРЯВАМ
ЗАПОВЕД № Г-142/21.04.2020
ЗАМЕСТНИК-КМЕТ: *[Signature]*
ПЕЙЧО ПЕЙЧЕВ

ИЗВАДКА

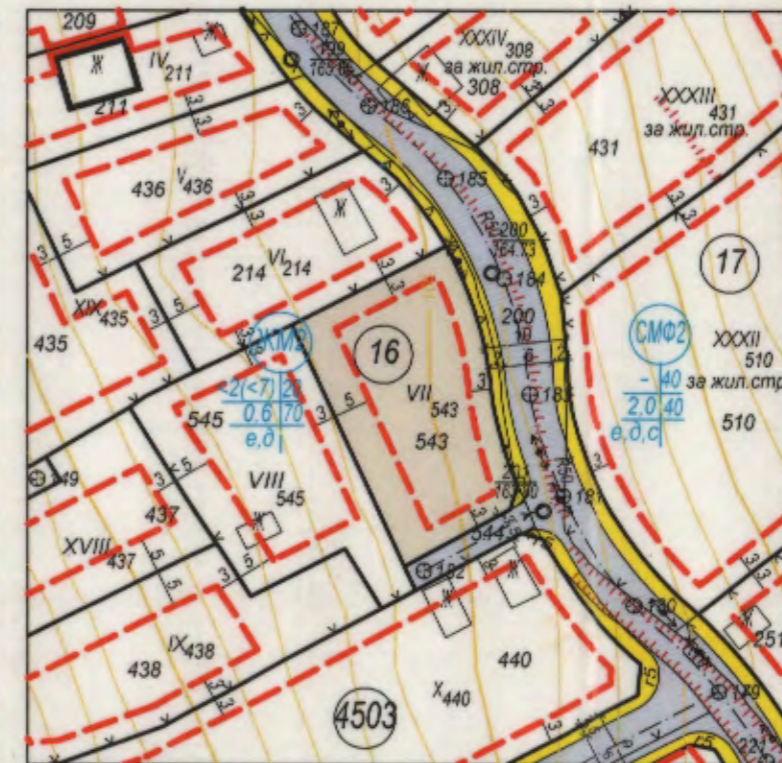
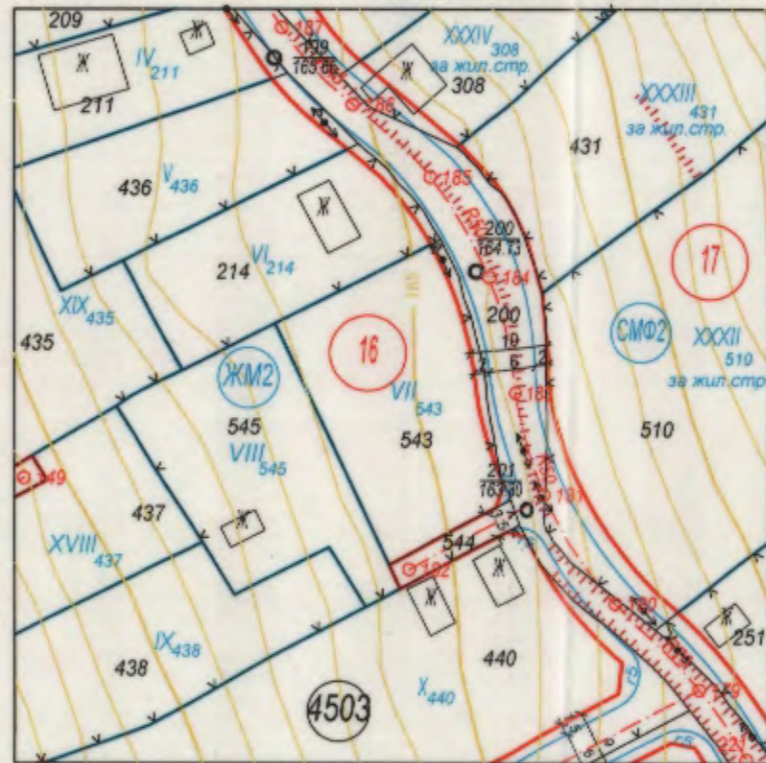
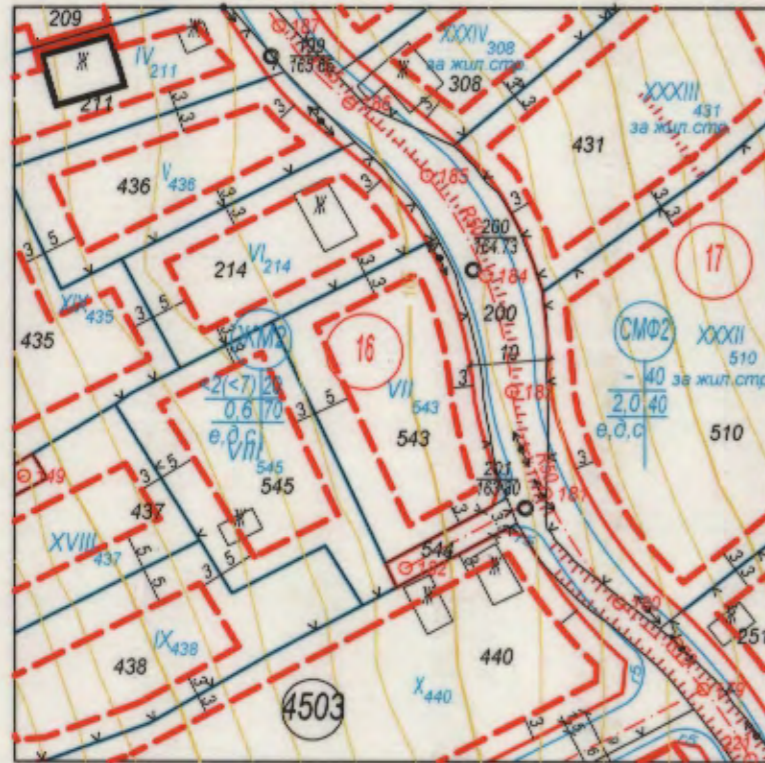
от проект на ПУП ПРЗ на кв. "Батъм дере" район Вл. Варненчик Варна
и кад. карта одобрена със Заповед РД-18-30/19.06.2007 г. на ИД на АГКК
изменена със Заповед КД-14-03-3023/15.11.2012 г. на Н-к СГКК Варна
М 1:1000

ПЛАН ЗА РЕГУЛАЦИЯ

М 1:1000

ПЛАН ЗА ЗАСТРОЯВАНЕ

М 1:1000



Графичната част е неразделна от Заповед N:

Легенда

- Жилищна устройствена зона
- Обслужващи улици клас VI
- Имотна граница
- Улично рег. линия
- Дворично рег. линия
- Огр. линия на застрояване
- 9 Номер на квартал
- XIX Номер на УПИ
- 1212 Номер на ПИ
- 2516 Номер на кад. район

Градоустройствени показатели

N: кв.	УПИ	УЗ	предназн.	ет(вис)	пл%	китп	оз%	застр.
16	VII-543	ЖМ2	жилищно строителство	<2(<7)	20%	0,6	70	е

Табл. по чл.16 от ЗУТ

ПИ 543- площ	УПИ - площ	прехвърляне-м2	прехвърляне-%
767	727 м2	40 м2	5,2 %

ПЪЛНА ПРОЕКТАНТСКА ПРАВОСПОСОБНОСТ
арх. КАТЕРИНА ХРИСТОВА
Рег. № 04331

КАМАРА НА ИНЖЕНЕРИТЕ В ИНВЕСТИЦИОННО ПРОЕКТИРАНЕ
ПЪЛНА ПРОЕКТАНТСКА ПРАВОСПОСОБНОСТ
Регистрационен № 05370
инж. АНГЕЛ СТОЯНОВ АНГЕЛОВ
Подпис: *[Signature]*
Части на проекта: по удостоверение за ППП
ВАЖИ С ВАЛИДНО УДОСТОВЕРЕНИЕ ЗА ПЪЛНА ТЕКУЩАТА ГОДИНА

ПУП ПРЗ план извадка от проект на ПРЗ за УПИ VII-543 в кв. 16 по плана на кв. Батъм дере район Вл. Варненчик, общ. Варна - ПИ 10135.4503.543

Част:	Устройствено планиране
Фаза:	Окончателен проект
Проектант:	арх. Катерина Христова
Проектант регулация:	инж. Ангел Ангелов
Възложител:	Светлана Живкова Паслова
ар. Варна - 2019 год.	