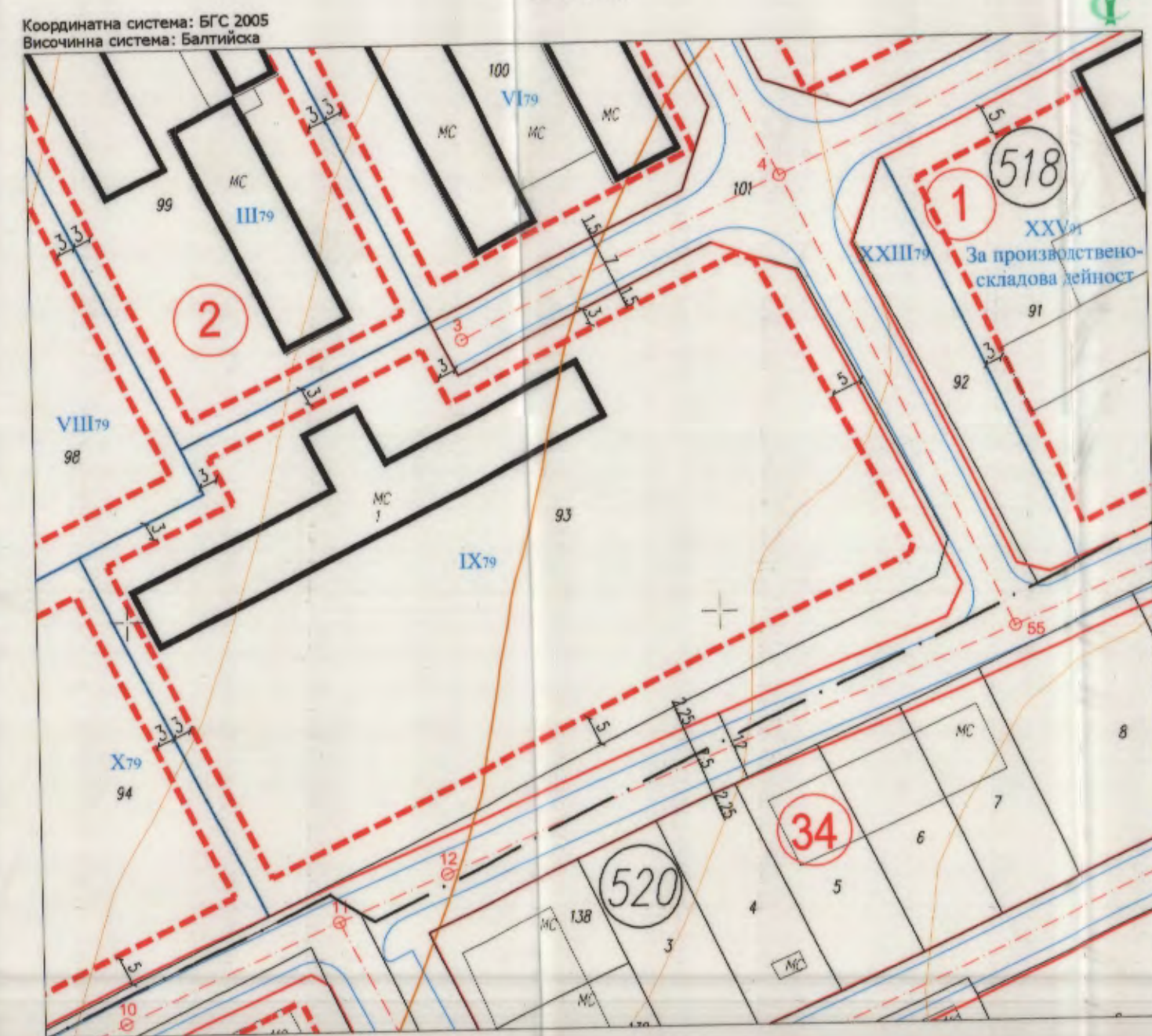
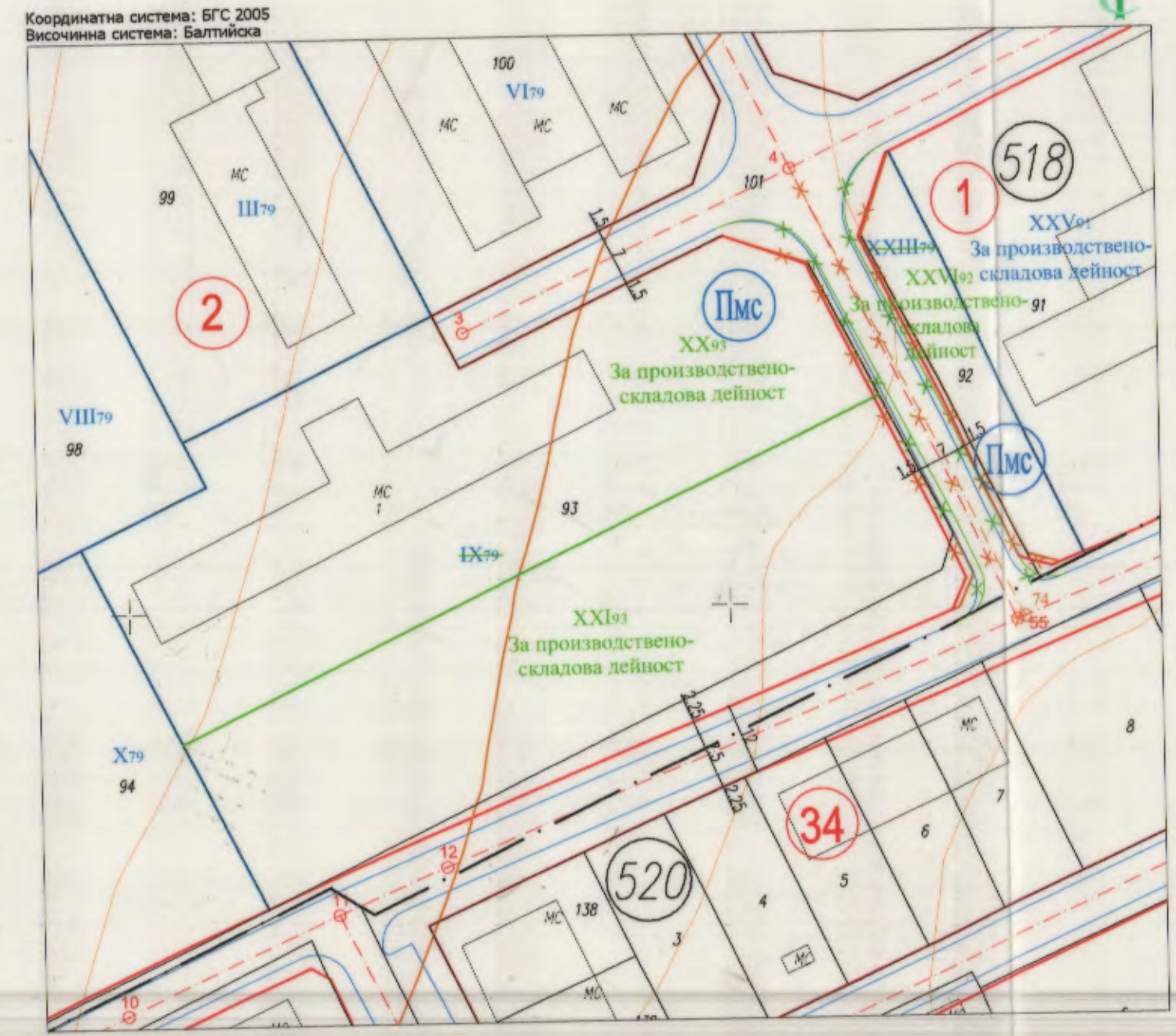


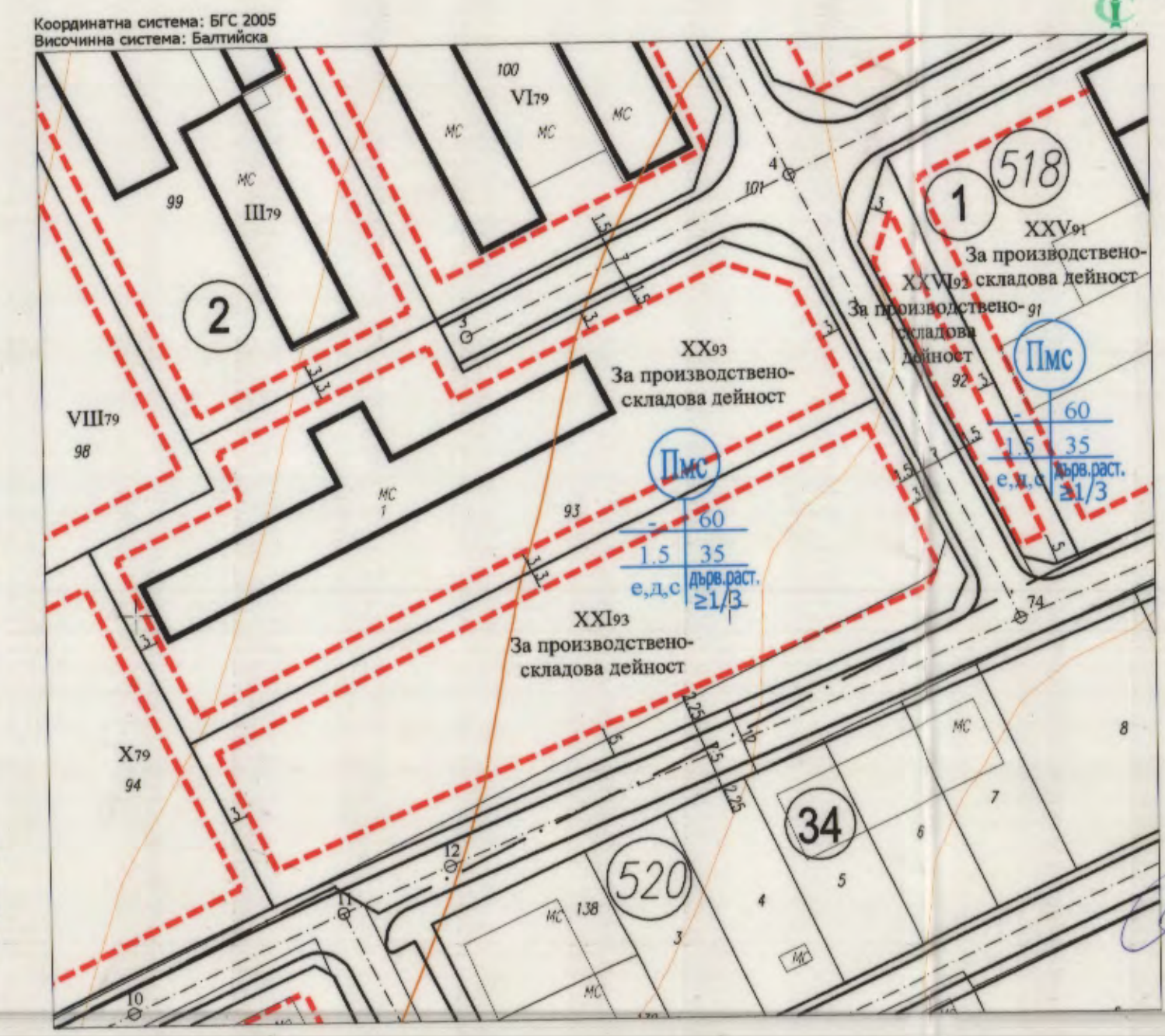
ИЗВАДКА ОТ ДЕЙСТВАЩИЯ ПЛАН ЗА РЕГУЛАЦИЯ И ЗАСТРОЯВАНЕ
на зона СОП.4.2, с. Тополи, общ. Варна,
съгласно Решение № 2029-5/17.02.2010 г. на Общински съвет - Варна
и Решение № 466-2 от Протокол № 9/04-05.07.2012 г. на Общински съвет - Варна
М 1:1000



ПОДРОБЕН УСТРОЙСТВЕН ПЛАН (ПУП) - ПЛАН ЗА РЕГУЛАЦИЯ (ПР)
М 1:1000



ПОДРОБЕН УСТРОЙСТВЕН ПЛАН (ПУП) - ПЛАН ЗА РЕГУЛАЦИЯ И ЗАСТРОЯВАНЕ (ПРЗ)
М 1:1000



ПОДРОБЕН УСТРОЙСТВЕН ПЛАН (ПУП) - ПЛАН ЗА РЕГУЛАЦИЯ И ЗАСТРОЯВАНЕ (ПРЗ)
за УПИ XXVI92, кв. 1 и УПИ XX93 и УПИ XXI93, кв. 2 по плана на
зона СОП.4.2, с. Тополи, общ. Варна и уллична регулация от
ОТ 4 до ОТ 74 по ПУП - ПУР на зона СОП.4.2, с. Тополи, общ. Варна

ОБЩИНА ВАРНА
ОДОБРЯВАМ
ЗАПОВЕД № 134/2019 г.
ЗАМЕСТНИК-КМЕТ
ПЕЙЧО ПЕЙЧЕВ

КАМАРА НА ИНЖЕНЕРИТЕ И ПРОЕКТИСТИ
ПЪЛНА ПРОВОДНА ПРАВОМОЩНОСТ
Регистрационен № 07399
инж. ИОАН
ИРИКОР КАРАТЕРЗИАН

"МЗ Архитекти" ООД
"ИМИДЖ" ЕООД
ГЕОДЕЗИЧЕСКО ПРОЕКТИРАНЕ

Таблица с градоустройствени показатели за Урегулирани поземлени имоти

Кадестр район	Устройствена зона	Кв. №	Номер	УПИ с установено предназначение	Площ [кв.м]	Максимална плътност на застрояване [%]	Максимална интензивност на застрояване (Квек.)	Минимална озеленена площ [%]	Минимална част от озел. площ с дървесна растителност	Максимална височина [м] (етажност)	Начин на застрояване
518	Пмс		1	XXVI92	За производствено-складова дейност	660	60	1.5	35	1/3	с
			2	XX93	За производствено-складова дейност	5064	60	1.5	35	1/3	с
				XXI93	За производствено-складова дейност	4506	60	1.5	35	1/3	с

ПОДРОБЕН УСТРОЙСТВЕН ПЛАН (ПУП) - ПЛАН ЗА РЕГУЛАЦИЯ И ЗАСТРОЯВАНЕ (ПРЗ) за УПИ XXVI92, кв. 1 и УПИ XX93 и УПИ XXI93, кв. 2 по плана на зона СОП.4.2, с. Тополи, общ. Варна и уллична регулация от ОТ 4 до ОТ 74 по ПУП - ПУР на зона СОП.4.2, с. Тополи, общ. Варна		М 1:1000
ВЪЗЛОЖИТЕЛ:	"Тополи" ЕООД	август 2019г.
ИЗПЪЛНИТЕЛ:	"МЗ Архитекти" ООД "ИМИДЖ" ЕООД	
ПРОЕКТАНТИ:	арх. Иван Трендифилов инж. Йоан Каратерзиан	
ФАЗА:	Окончателен проект	