

ПОДРОБЕН УСТРОЙСТВЕН ПЛАН

план извадка от проект на ПУП ПРЗ
за УПИ VIII-134 в кв. 13 по плана на кв. Балъм дѐре - ПИ 10135.4503.134 по КККР

ОБЩИНА ВАРНА

ОДОБРЯВАМ

ЗАПОВЕД № *Г-12309.01/2019*
ЗАМЕСТИК-КМЕТ: *Пейчо Пейчев*

ПЕЙЧО ПЕЙЧЕВ

ИЗВАДКА

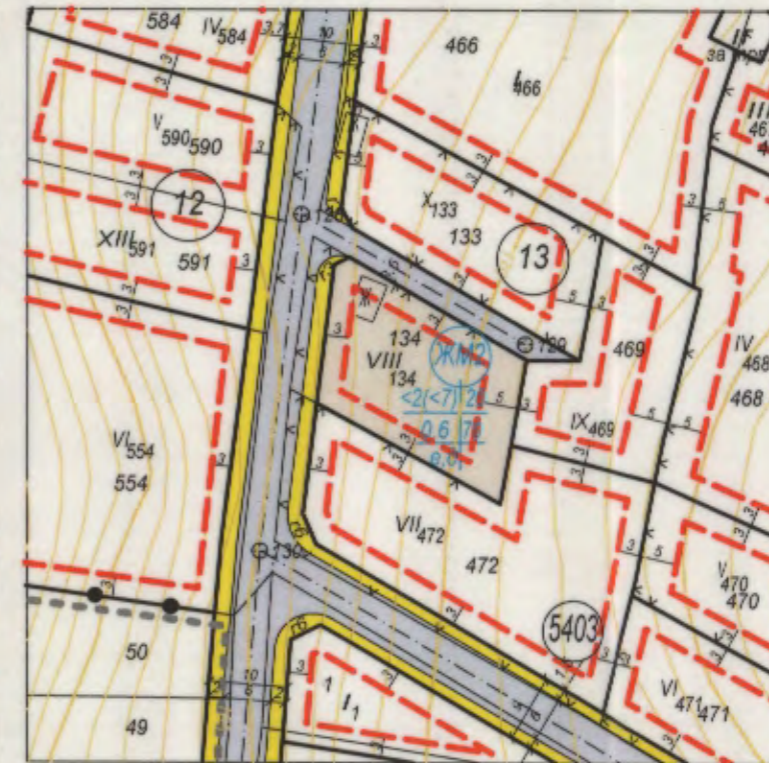
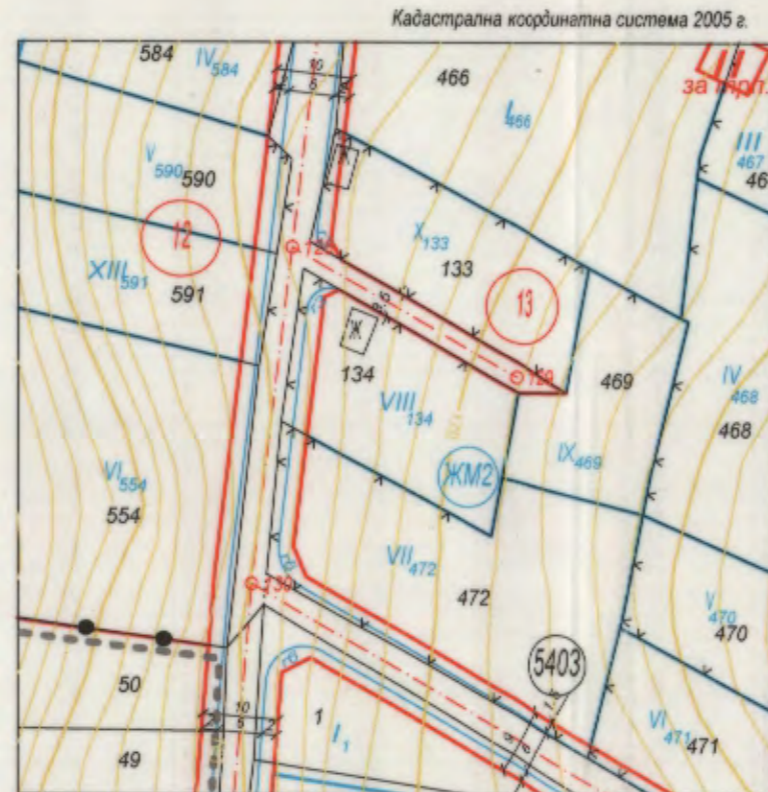
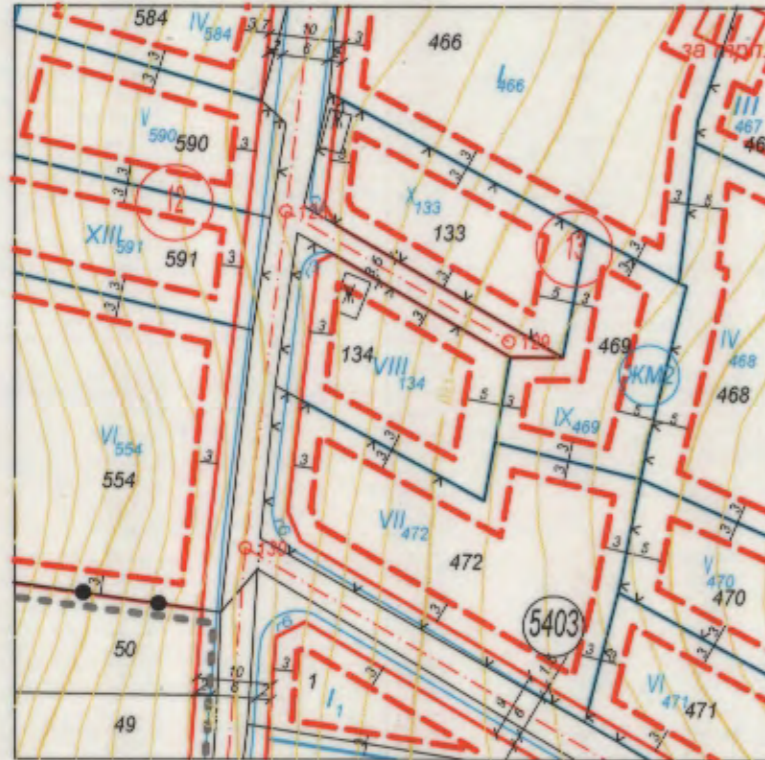
от проект на ПУП ПРЗ на кв. "Балъм дѐре" район Вл. Варненчик Варна
и кад. карта одобрена със Заповед РД-18-30/19.06.2007 г. на ИД на АГКК
М 1:1000

ПЛАН ЗА РЕГУЛАЦИЯ

М 1:1000

ПЛАН ЗА ЗАСТРОЯВАНЕ

М 1:1000



Графичната част е неразделна
от Заповед N:

Легенда

- Жилищна устройствена зона
- Обслужващи улици клас VI
- Имотна граница
- Улично рег. линия
- Дворично рег. линия
- Огр. линия на застрояване
- Номер на квартал
- Номер на УПИ
- Номер на ПИ
- Номер на кад. район

Градостроителни показатели

N: кв.	УПИ	УЗ	предназн.	ет(вис)	пл%	Кинт	оз%	застр.
13	VIII-134	ЖМ2	жилищно строителство	<2(<7)	20%	0,6	70	в

Табл. по чл.16 от ЗУТ

ПИ 143- площ	УПИ - площ	прехвърляне-м2	прехвърляне-%
600	527 м2	73 м2	12.1 %



Handwritten signatures in blue ink.

ПУП ПРЗ план извадка от проект на ПРЗ за УПИ VIII-134 в кв. 13 по плана на кв. Балъм дѐре район Вл. Варненчик, общ. Варна - ПИ 10135.4503.134

Част:	Устройствено планиране
Фаза:	Окончателен проект
Проектант:	арх. Катерина Христова
Проектант регулация:	инж. Ангел Ангелов
Въложител:	Таня Стоянова Тодорова

гр. Варна - 2019 год.