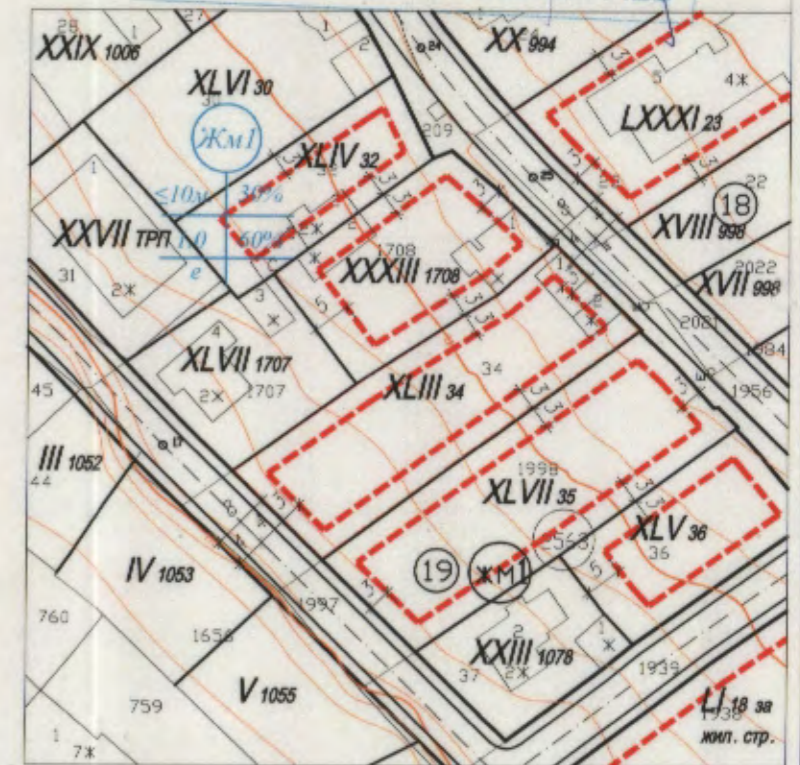
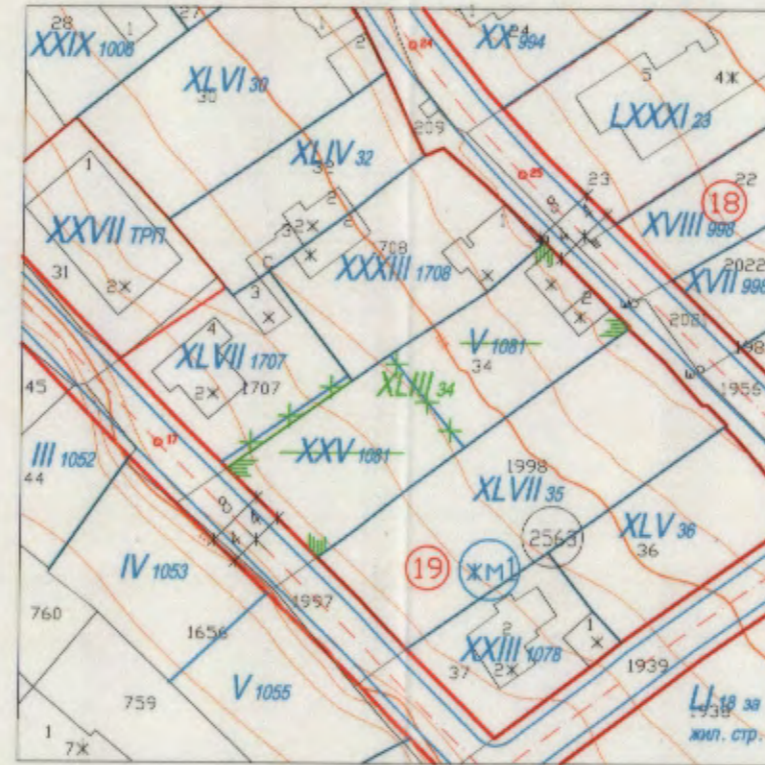
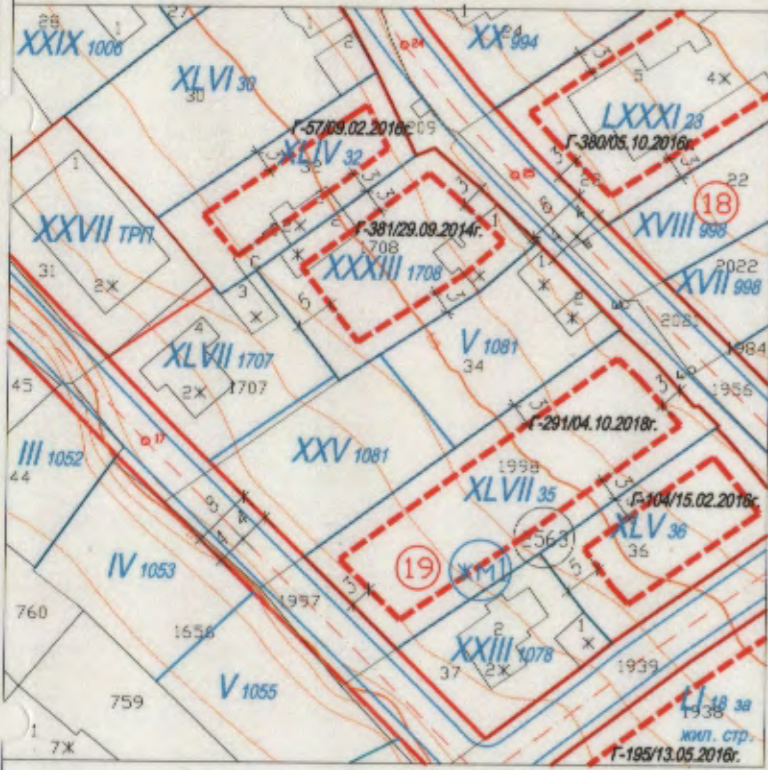


Извадка от действащ План за Регулация на ЖК "Бриз", съгласно Заповед № 170 / 15.09.1993г. на Кмето на община Варна
 Кадастрална карта, одобрена със Заповед № РД-18-92 / 14.10.2008г. на ИД на АГКК-София и нанесени регулационни изменения със следващи заповеди, мащаб 1:1000

ПУП - ПР /ПЛАН ЗА РЕГУЛАЦИЯ/
 за УПИ XLIII 34 в квартал 19, по плана на ЖК "Бриз" община Варна, = ПИ 10135.2563.34, общ. Варна, Мащаб 1:1000

ПУП - ПРЗ /ПЛАН ЗА РЕГУЛАЦИЯ И ЗАСТРОЯВАНЕ/
 за УПИ XLIII 34 в квартал 19, по плана на ЖК "Бриз" община Варна, = ПИ 10135.2563.34, общ. Варна, Мащаб 1:1000

ОБЩИНА ВАРНА
ОДОБРЯВАМ
 ЗАПОВЕД № Г.М.7/09.04.2020
 ЗАМЕСТНИК-КМЕТ: [Signature]
ПЕЙЧО ПЕЙЧЕВ



[Handwritten signatures and stamps]

Приложение 1 - Графичната част е неразделна от текстовата на Заповед №.....

УПИ	Площ кв.м УПИ	Плътност на застрояване %	мин. озелен. площ. - %	КИНТ	етажност вис. на хориз.	начин на застрояване	Зона от ОУП
УПИ XLIII 34 <i>жил. стр.</i>	817	30	60	1.00	≤10м.	е	ЖМ1
нормативно		30	60	1.00	≤10м.	е	ЖМ1
Отреждане - УПИ XLIII 34 - за жилищно строителство							
Забележки:							
1. Застроителните линии в съседните имоти са илюстративни.							

КАМАРА НА ИНЖЕНЕРИТЕ В ИНВЕСТИЦИОННОТО ПРОЕКТИРАНЕ
ПЪЛНА ПРОЕКТАНТСКА ПРАВОСПОСОБНОСТ
 Регистрационен № **16343**
 инж. **НИКОЛАЙ ИВАНОВ НИКОЛОВ**
 Подпис: *[Signature]*
 ВАЖИ С ВАЛИДНО УДОСТОВЕРЕНИЕ ЗА ППЗ ЗА ТЕКУЩАТА ГОДИНА

Геодезия инж. Н. Николов

Проектант арх. Ж.Хелезов

Възложител	Емил Несторов Василев <i>[Signature]</i>
Чертех: ПУП-ПРЗ	Мащаб 1:1000