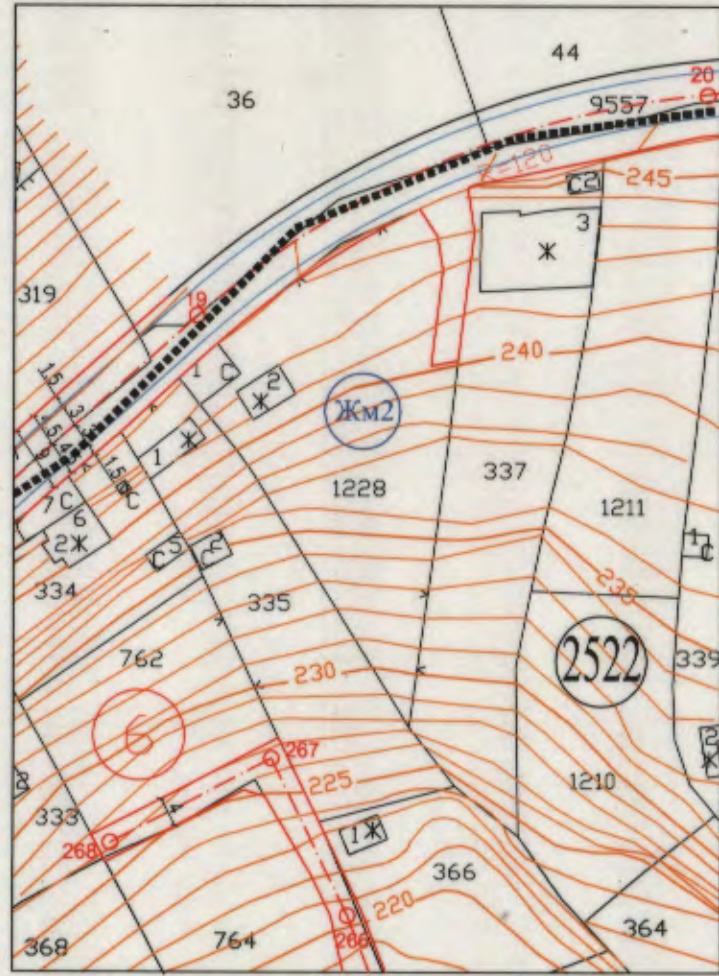


ПУП-ПРЗ за УПИ XV-1228 , кв. 6,  
по плана на СО "Акчелар", район "Приморски",  
общ. Варна (ПИ 10135.2522.1228 по ККР на гр.Варна)



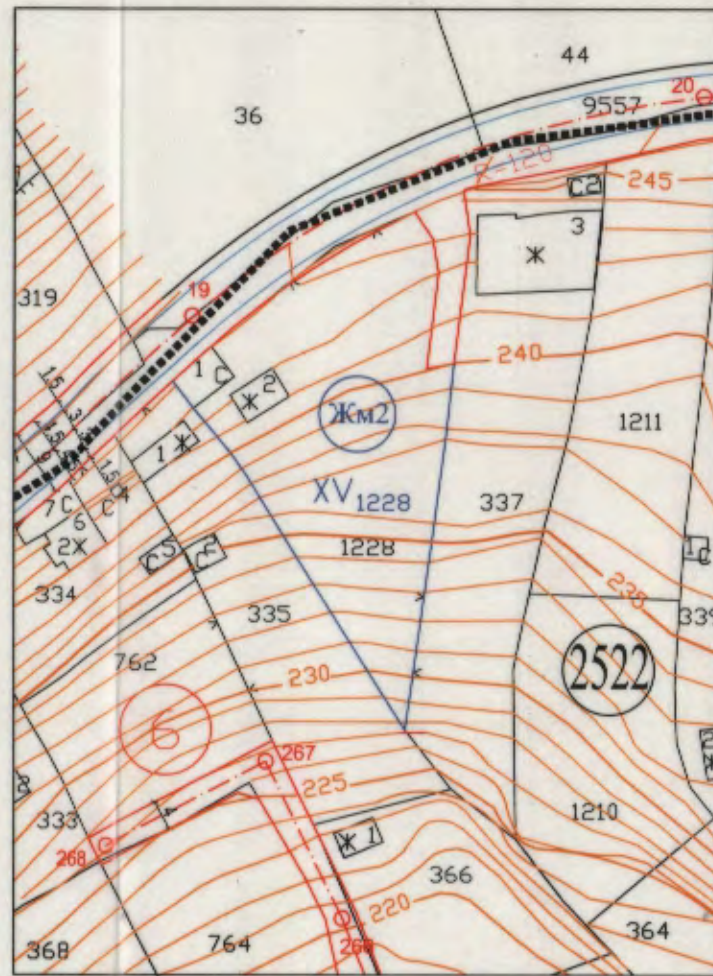
ИЗВАДКА ОТ ДЕЙСТВАЩ ПЛАН

ПУП-ПРЗ на м-ст "Акчелар", одобрен с реш. №550-6 по протокол №10 от 26 и 27.07.2012г. на ОДС-Варна, кадастрална карта, одобрена със Заповед №РД-18-92/14.10.2008г на ИД на АГКК



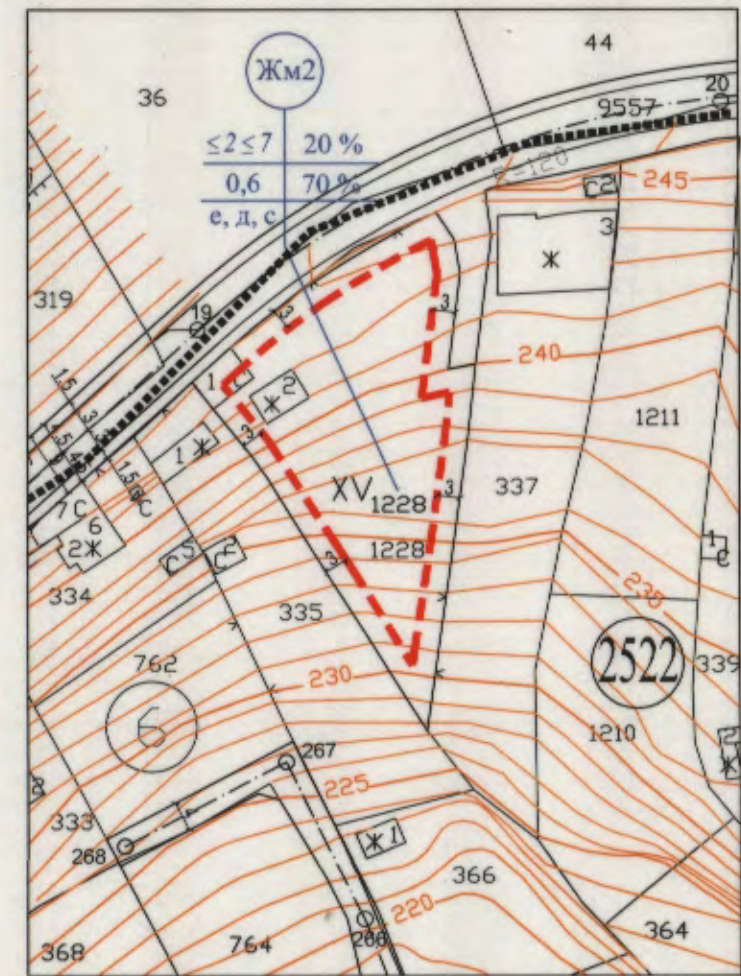
М 1:1000

ПЛАН ЗА РЕГУЛАЦИЯ



М 1:1000

ПЛАН ЗА РЕГУЛАЦИЯ И ЗАСТРОЯВАНЕ



М 1:1000

**ОБЩИНА ВАРНА**  
**ОДОБРЯВАМ**  
ЗАПОВЕД № Г-101/13.03.2020  
ЗАМЕСТИНИК-КМЕТ: *Пейчо Пейчев*  
**ПЕЙЧО ПЕЙЧЕВ**

КАМАРА НА ИНЖЕНЕРИТЕ В ИНВЕСТИЦИОННО ПРОЕКТИРАНЕ  
**НИИП**  
ПЪЛНА ПРОЕКТАНТСКА ПРАВОСПОСОБНОСТ  
Регистрационен № 16343  
Секция: **ПГ**  
инж. НИКОЛАЙ ИВАНОВ НИКОЛОВ  
Частта на проекта: по удостоверение за ПП  
Подпис: *Николай Иванов*  
ВАЖИ Е ВАЛИДНО УДОСТОВЕРЕНИЕ ЗА ПП ЗА СЪЩАТА ГОДИНА

номер на квартал	номер на урегулиран поземлен имот	Площ на УПИ	устройствена зона	поземлен имот с установено предназначение	макс.етажност (височина в м.)	плътност на застрояване - %	К инт	минимална озеленена площ - %	Начина на застрояване - свободно
6	XV-1228	1279 м <sup>2</sup>	Жм2	за жил. строит.	≤ 2 ≤ 7	20	0.60	70	е

Таблица по чл. 16, ал. 1 от ЗУТ

номер на квартал	номер на УПИ	площ на ПИ	придаваема част по регулация (кв.м.)	отнета площ за общ. мероприятия (кв.м.)	отнета площ за общ. мероприятия (в %)	площ на УПИ по ПРЗ (кв.м.)
6	XV-1228	1289 м <sup>2</sup>	0	10 м <sup>2</sup>	0.8%	1279 м <sup>2</sup>

Обект	ПОДРОБЕН УСТРОЙСТВЕН ПЛАН (ПУП) - ПЛАН ЗА РЕГУЛАЦИЯ И ЗАСТРОЯВАНЕ за УПИ XV-1228 , кв. 6, по плана на СО "Акчелар", район "Приморски", общ. Варна (ПИ 10135.2522.1228 по ККР на гр.Варна)		
Инвеститор	Кирил Любимов Кирилов <i>Кирил Любимов</i>		
Фаза	Градоустройство	Поглис	М 1:1000
Проектанти	арх. Ст.Петков	инж. Н.Николов	Лист 1/1 ноември 2019г.