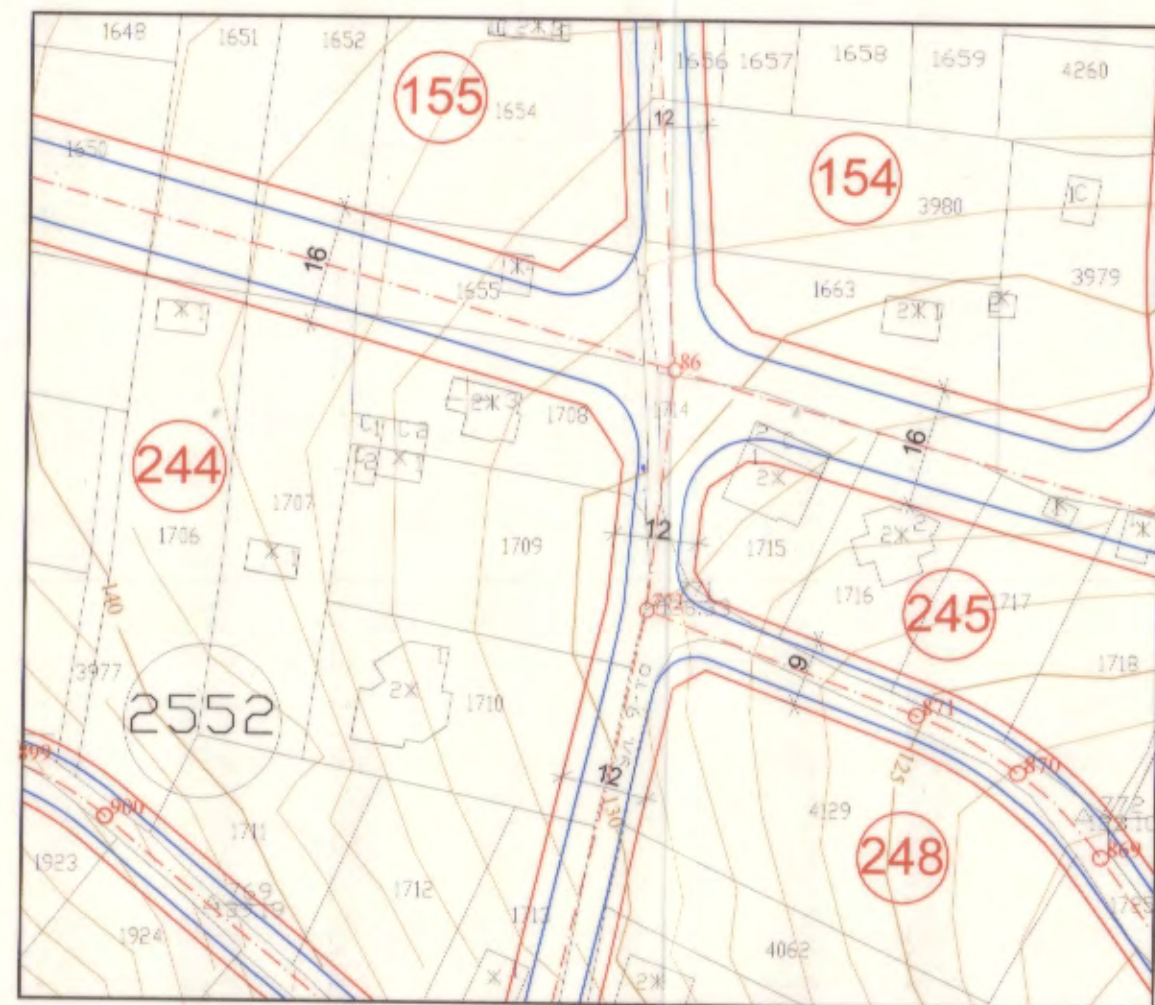


ПЛАН ИЗВАДКА ОТ ПУП-ПУР ЗА кв.244 по плана на жк."Изгрев" и СО "Франга даре и Кокарджа", одобрен с Решение № 552-6/26 от 27.07.2012г. на ОС - Варна и кадастралната карта одобрена със Заповед №РД-18-92/14.10.2008г. на ИД на АГКК.

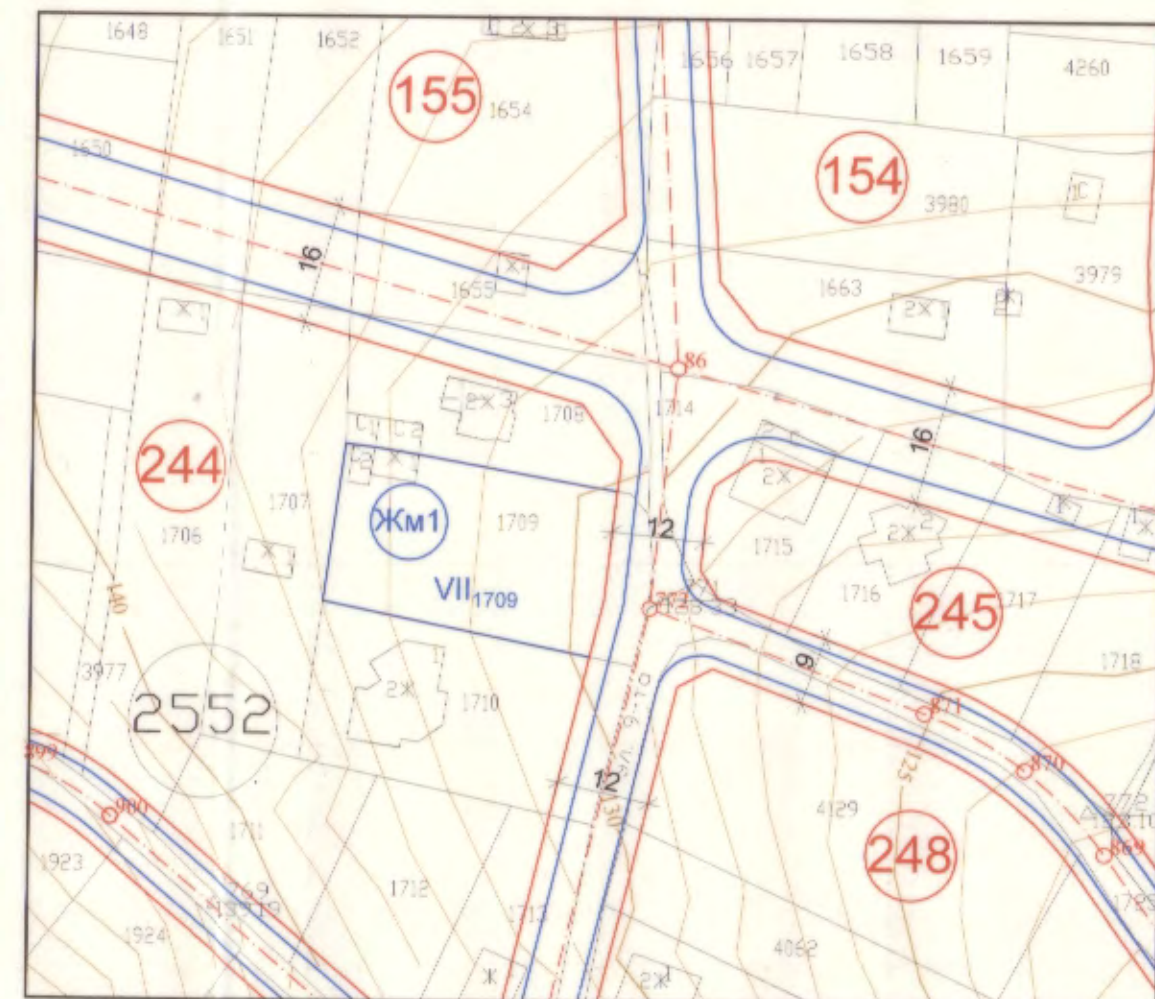
ПЛАН за РЕГУЛАЦИЯ на УПИ VII-1709, ПИ 10135.2552.1709 по КК/ в кв. 244 по плана на жк."Изгрев" и СО "Франга даре и Кокарджа"

ПЛАН за РЕГУЛАЦИЯ и ЗАСТРОЯВАНЕ на УПИ VII-1709, ПИ 10135.2552.1709 по КК/ в кв. 244 по плана на жк."Изгрев" и СО "Франга даре и Кокарджа"

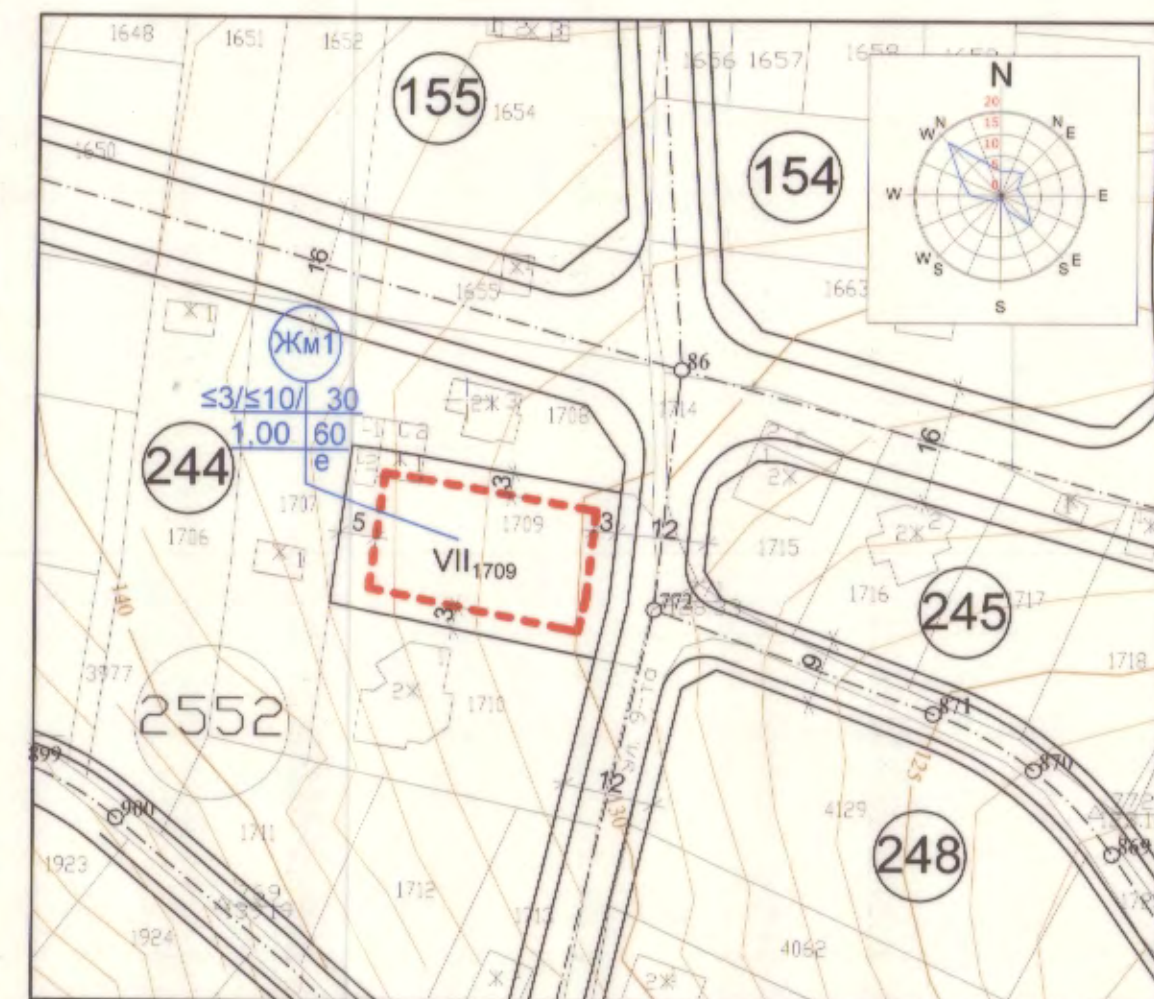
ПОДРОБЕН УСТРОЙСТВЕН ПЛАН - на УПИ VII-1709, ПИ 10135.2552.1709 по КК/ в кв. 244 по плана на жк."Изгрев" и СО "Франга даре и Кокарджа"



М 1:1000



М 1:1000



М 1:1000

Забележка:

1. Графичната част е неразделна от текстовата част на Заповед № .....

**ОБЩИНА ВАРНА**  
**ОДОБРЯВАМ**  
 ЗАПОВЕД № Г-360/24.10.2019г.  
 ЗАМЕСТНИК-КМЕТ: Пейчо Пейчев

*(Handwritten signatures)*

Номер на квартала	Номер на УПИ	Устройствена зона	Поземлен имот с установено предназначение	Етажност (височина в метри)	Плътност на застрояване	Кинт	Минимална озеленена площ	Начин на застрояване	Площ на УПИ	Площ по КК	Отнега площ М <sup>2</sup>	Отнега площ %
244	VII 1709	Жм1	За жил. стр.	≤3(≤10)	30%	1,0	60%	е	788м <sup>2</sup>	906м <sup>2</sup>	118м <sup>2</sup>	13%

<p>Печат на проектант /геодезист/</p>	<p>Печат на проектант /архитект/</p>	М 1:1000 Лист: 1/1 Фаза: Оконч. пр. Дата: 2019г. гр. Варна
---------------------------------------	--------------------------------------	--

Възложител: Любен Димитров Джеджев