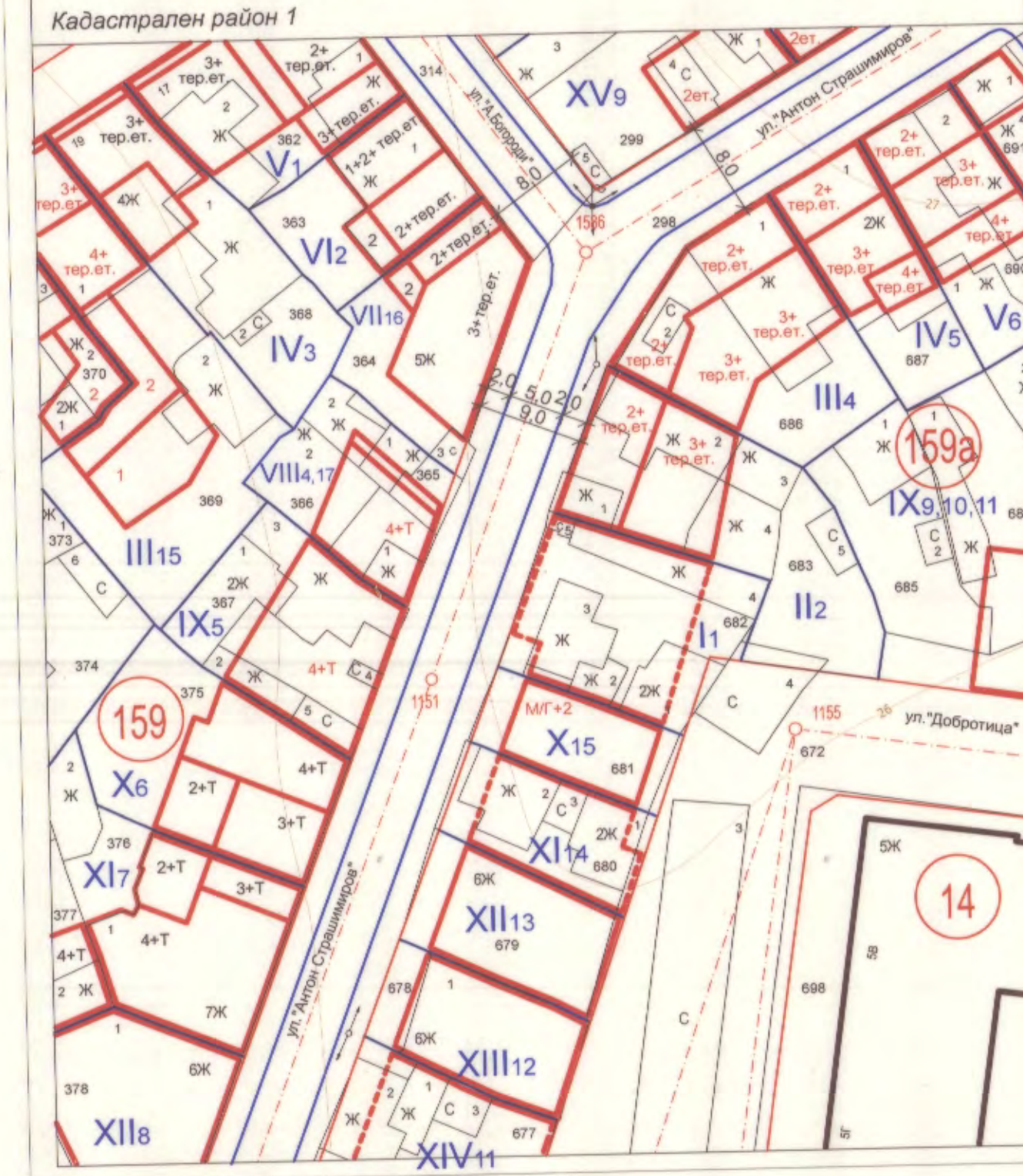
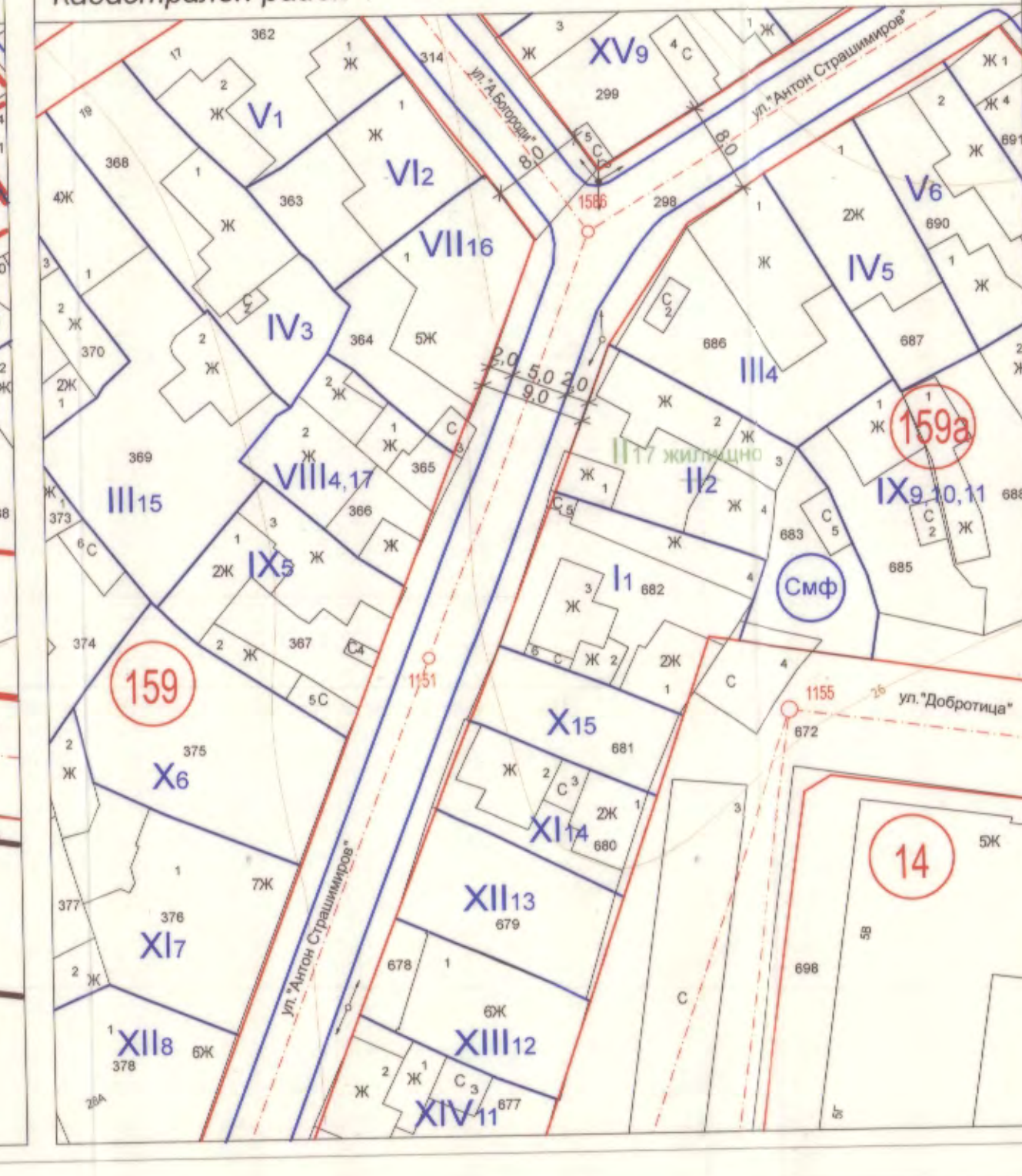


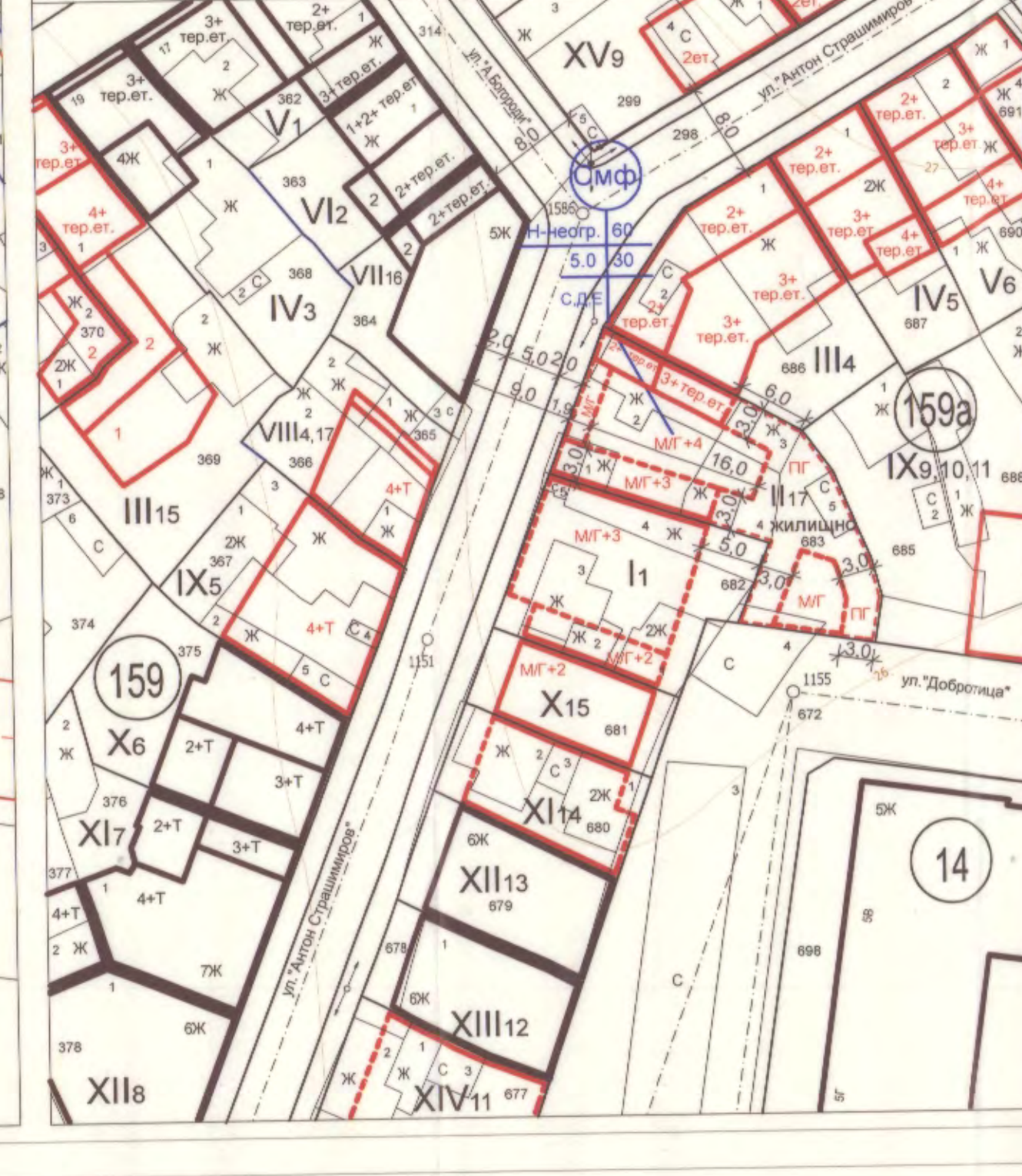
ИЗВАДКА от действащ ПУП за УПИ II 2 - ЧКЗСП, одобрен със Заповед № Г-80/08.03.1994г. на Кмета на Община Варна, ЗРП на 11мр, одобрен със Заповед № Г-31/21.07.1992г. на Кмета на Община Варна, изменение на КП одобрено със Заповед № РО-01 от 08.11.2018г. на Кмета на район "Одесос" и Заповед за одобрение на КККР № РД-18-194/27.03.2019 г. на ИЗПЪЛНИТЕЛЕН ДИРЕКТОР НА АГКК



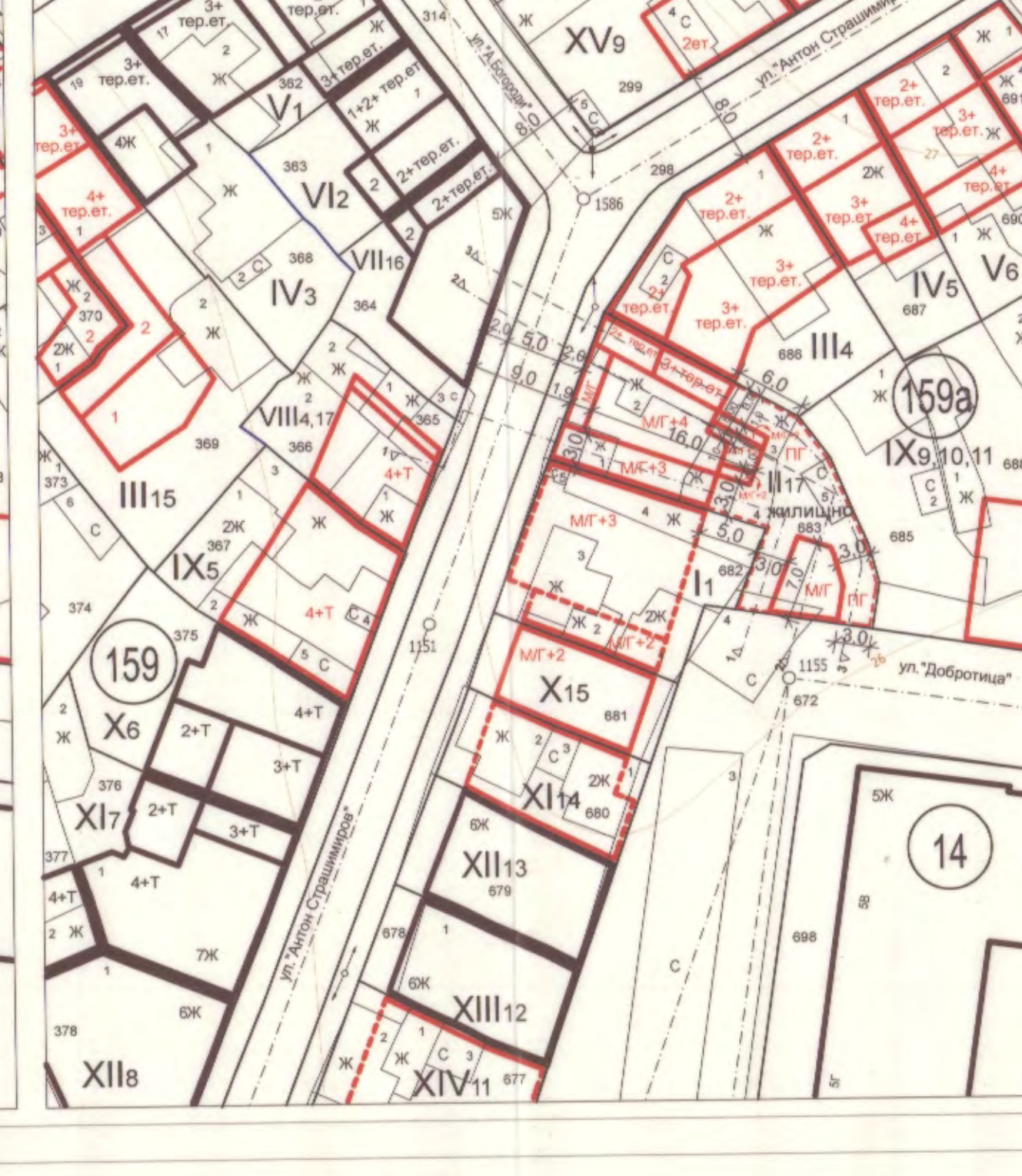
ПЛАН ЗА РЕГУЛАЦИЯ за УПИ II 17 жилищно в кв. 159а, 11мр, гр. ВАРНА



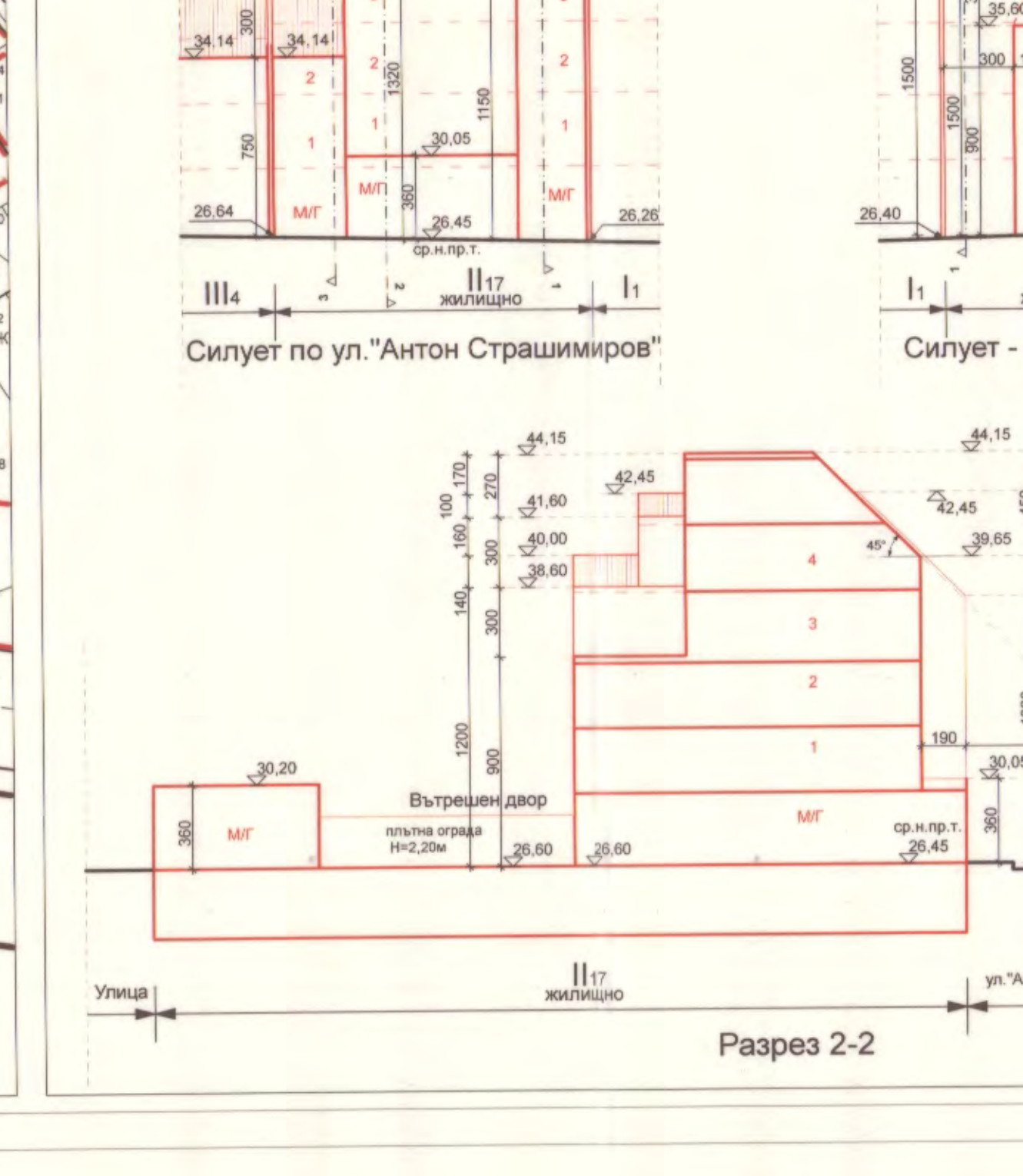
ПЛАН ЗА РЕГУЛАЦИЯ И ЗАСТРОЯВАНЕ за УПИ II 17 жилищно в кв. 159а, 11мр, гр. ВАРНА



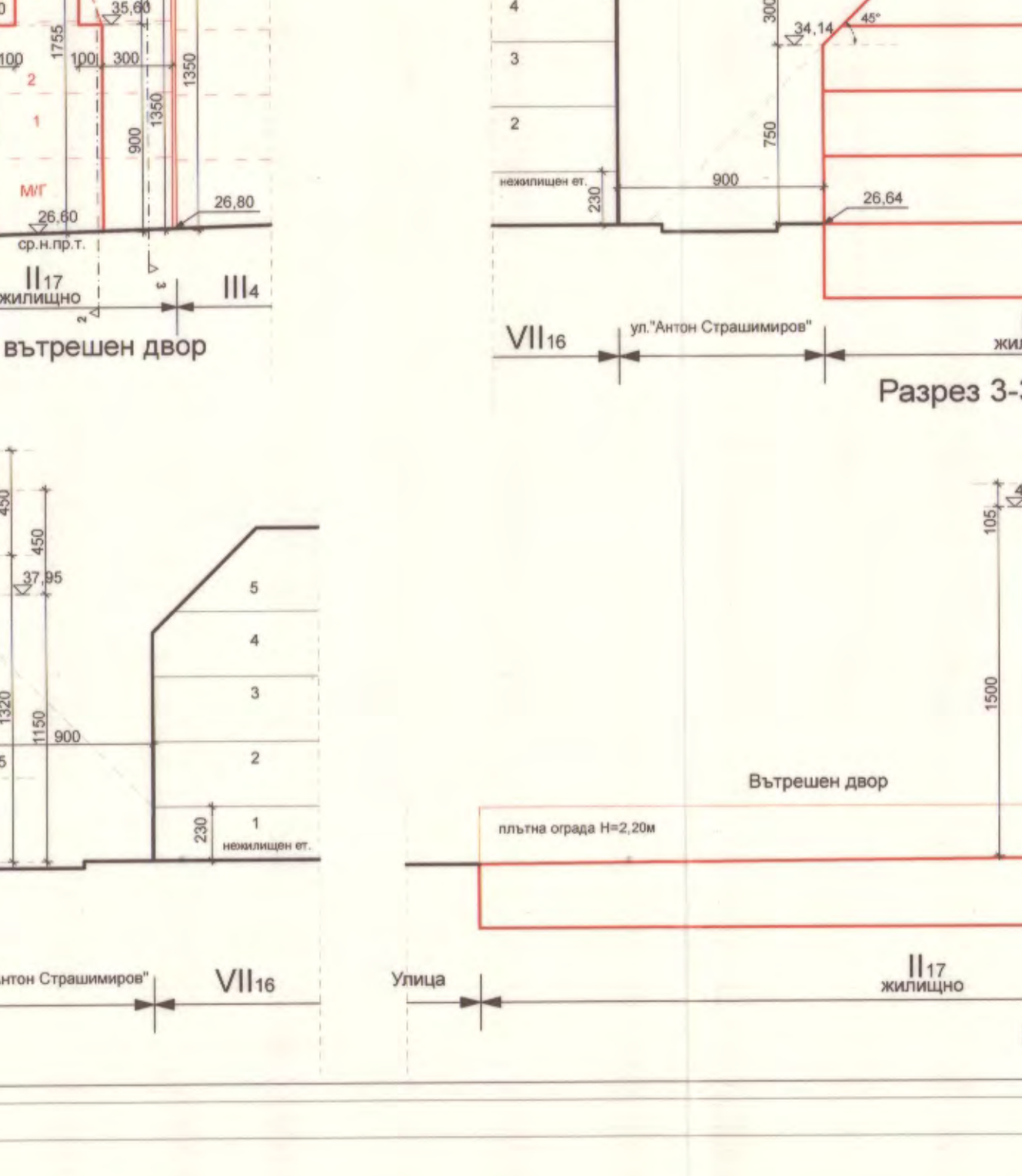
РАБОТЕН УСТРОЙСТВЕН ПЛАН за УПИ II 17 жилищно в кв. 159а, 11мр, гр. ВАРНА



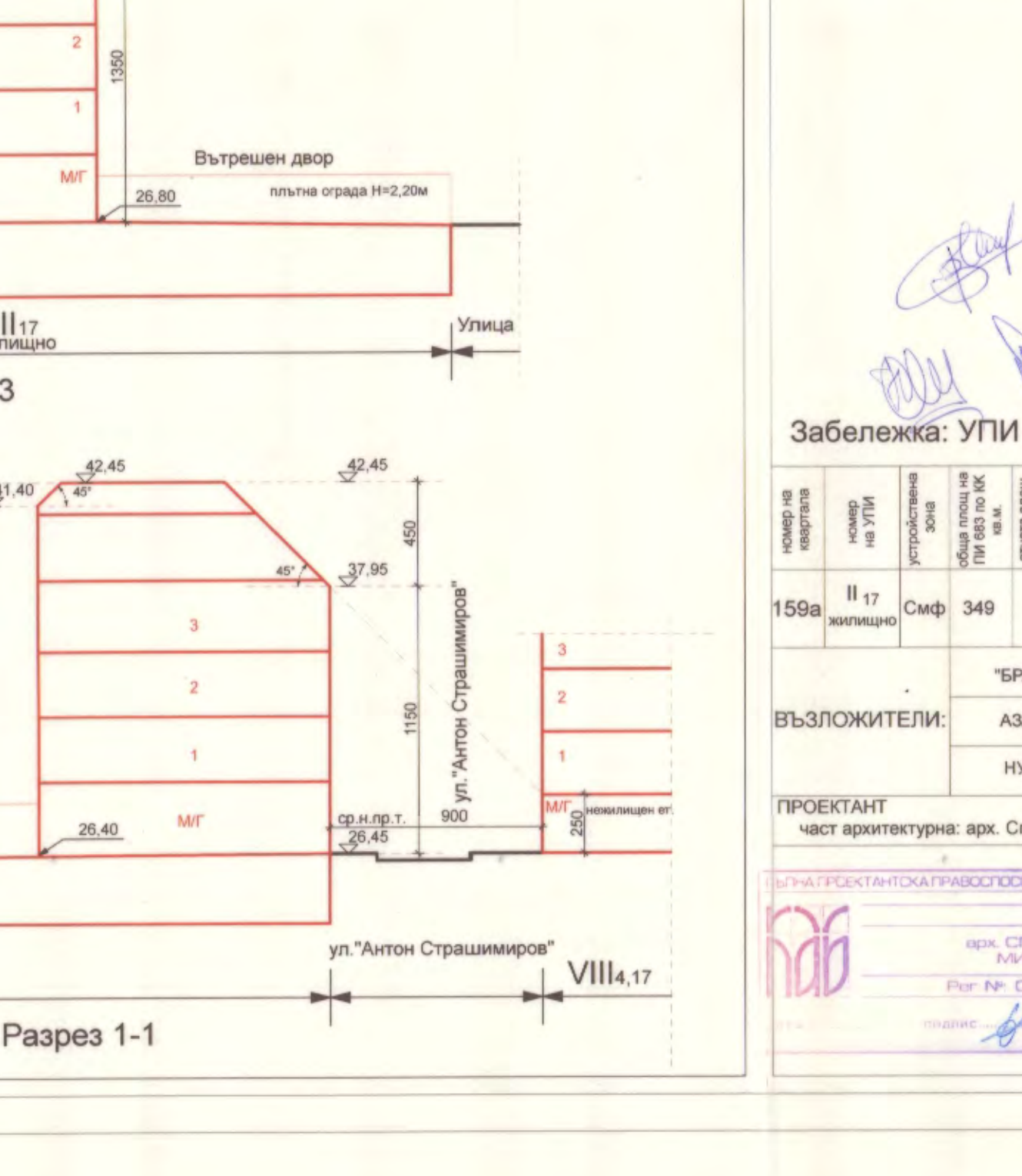
РАБОТЕН УСТРОЙСТВЕН ПЛАН за УПИ II 17 жилищно в кв. 159а, 11мр, гр. ВАРНА - РАЗРЕЗИ, СИЛУЕТИ



РАБОТЕН УСТРОЙСТВЕН ПЛАН за УПИ II 17 жилищно в кв. 159а, 11мр, гр. ВАРНА - РАЗРЕЗИ, СИЛУЕТИ



ПУП - ПРЗ и РУП за УПИ II 17 жилищно в кв. 159а, 11мр, гр. ВАРНА



Графичната част е неразделна част от Заповед

ОБЩИНА ВАРНА
ОДОБРЯВАМ
ЗАПОВЕД № 1339/21.08.2019
ЗАМЕСТНИК-КМЕТ
ПЕЙЧО ПЕЙЧЕВ

Забележка: УПИ II 17 жилищно е идентичен с ПИ 10135.1.683 по КККР

номер на картата	номер на УПИ	устройствена зона	обща площ на ПИ (св. по КК) по ПУП	обща площ по регулация в м ²	площ на територията в м ²	площ на УПИ	устройствено предназначение на територията	етажност (височина в метри)	плътност на застрояване	Кинт	минимална съгласена площ	целева застрояване
159а	II 17 жилищно	Смф	349	-	-	349	жилищно	≥5(≥15) високо застр.	60%	5,00	30%	с,е

ВЪЗЛОЖИТЕЛИ:
"БРАДЪРС БИЛДИНГ" ООД с УПРАВИТЕЛ АНГЕЛ ДИМИТРОВ.
АЗАДУХИ АНТРАНИК НИШАНЯН
НУНИК ВАХРАМ НИШАНЯН

ПРОЕКТАНТ:
част архитектурна: арх. Спас Минков
ПРОЕКТАНТ:
част геодезния: инж. Танка Вангарова

М 1:500
М 1:250
ЛИСТ 1/1
2019 год.
гр. ВАРНА
ФАЗА:
ИЗМЕНЕНИЕ