



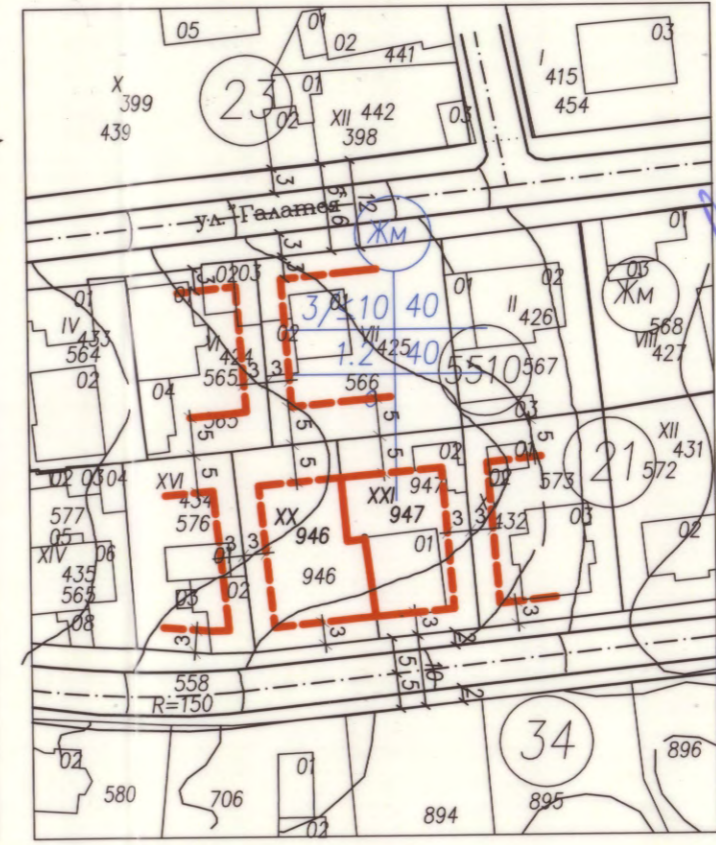
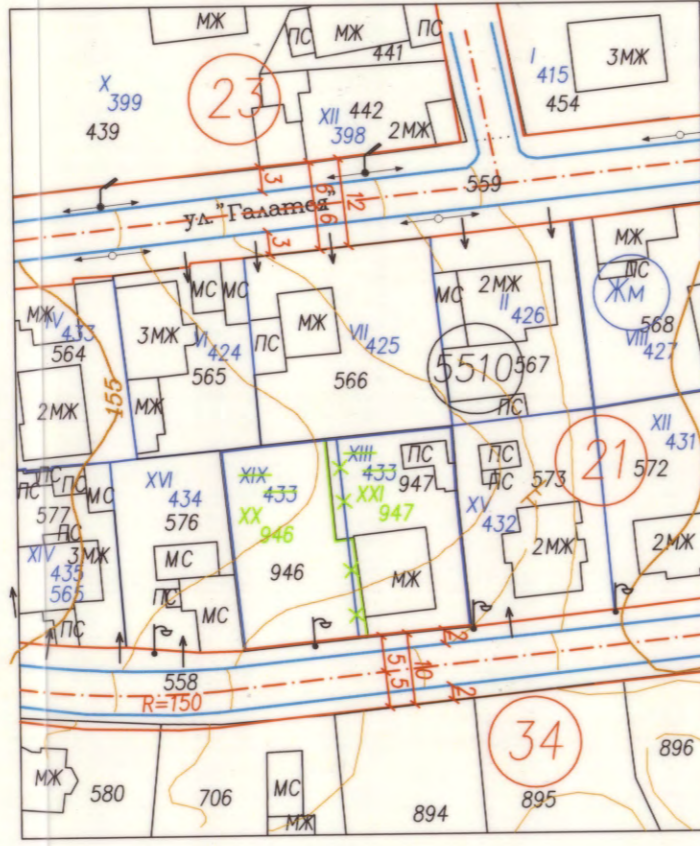
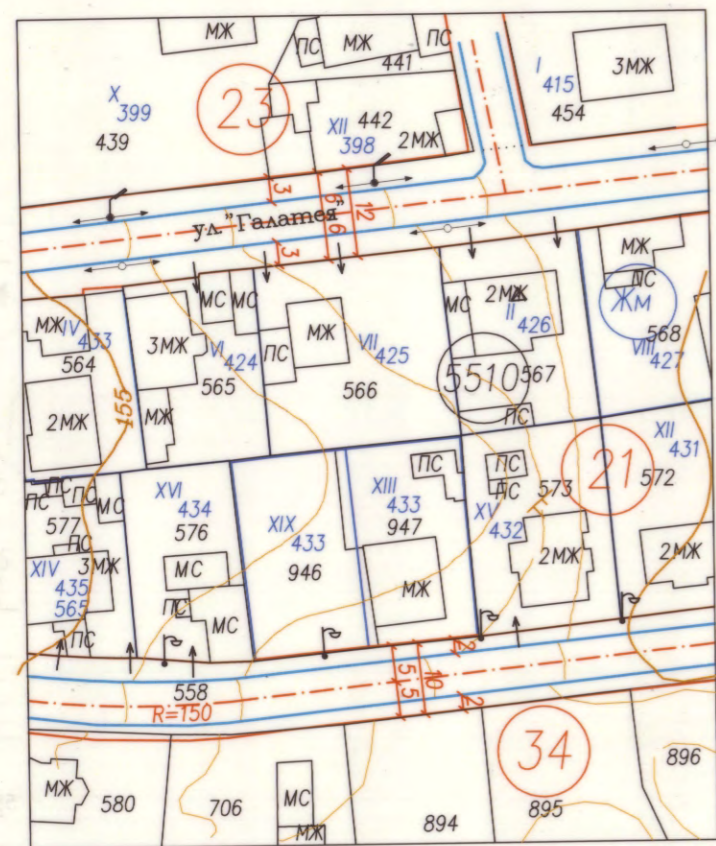
ПОДРОБЕН УСТРОЙСТВЕН ПЛАН /ПУП/ - ПЛАН ЗА РЕГУЛАЦИЯ И ЗАСТРОЯВАНЕ /ПРЗ/
 на УПИ ХХ-946 и УПИ ХХІ-947, кв. 21 по ЗРП на кв. "Галата", гр.Варна, общ. Варна, обл. Варна
 (ПИ 10135.5510.946 и ПИ 10135.5510.947 по КК на гр. Варна)

Комбинирана скица на извадка от ЗРП на кв. "Галата", одобрен със Заповед Г-26/28.03.1991г. на председателя на ОБНС-Варна, извадка за УПИ ХІХ-433 и ХІІІ-433 одобрени със заповед Р-260 от 20.11.1998 на Кмета на общ. Варна и извадка от Кадастралната карта на гр. Варна одобрена с Заповед № РД-18-73 от 23.06.2008г. на Изпълнителен Директор на АГКК

М 1:1000

ИЗМЕНЕНИЕ НА ПЛАН ЗА РЕГУЛАЦИЯ

ИЗМЕНЕНИЕ НА ПЛАН ЗА ЗАСТРОЯВАНЕ



ОБЩИНА ВАРНА
ОДОБРЯВАМ
 ЗАПОВЕД № Г-28/23.01.2019г.
 ЗАМЕСТИК-КМЕТ: *[Signature]*
ПЕЙЧО ПЕЙЧЕВ



КАБИНЪТ НА ИНЖЕНЕРИТЕ В ИНВЕСТИЦИОННОТО ПРОЕКТИРАНЕ
 СЪЛЪН ПРОЕКТАНТСКА ПРАВОСПОСОБНОСТ
 Регистрационен № 11413
 инж. ИВАН
 ВЪЛЧЕР ИВАНОВ
 Подпис: *[Signature]*
 ВАЖИ С ВАЛИДНО УДОСТОВЕРЕНИЕ ЗА ТОВАЩА ОБЩИНА

Номер квартал	Номер УПИ	Площ на ПИ		Жил.	ЖМ	Етажност	Височина /в м/	Градоустр. параметри			Начин на застрояване
		/в кв.м./	/в кв.м./					Плътност на застр. /в %/	Кинг	Мин. озел. площ /в %/	
21	XX-946	403	403	жил.	ЖМ	≤ 3/≤ 10	40	1.2	40	е	
21	XXI-947	400	400	жил.	ЖМ	≤ 3/≤ 10	40	1.2	40	е	

- Забележки:
- В съседните имоти са посочени само илюстративни линии на застрояване, които спомогат за изследване зоната на застрояване в имота, предмет на разработката.
 - Графичната част е неразделна от текстовата част на заповед №

[Handwritten signatures]

ПОДРОБЕН УСТРОЙСТВЕН ПЛАН - ПРЗ		М 1:1000
на УПИ ХХ-946 и УПИ ХХІ-947, кв. 21 по ЗРП на кв. "Галата", гр.Варна		
Възложители:	Светослав Пенков Минков - Жасмина Тенкова Минкова - Ивайло Димитров Иванов - София Стоянова Иванова -	<i>[Signature]</i>
Част:	Градоустройство	
Фаза:		
План за застрояване:	Арх. Д.Митева	
План за регулация:	инж. Иван Иванов	<i>[Signature]</i>
Дата на проектиране:	юни, 2018г.	