

ПОДРОБЕН УСТРОЙСТВЕН ПЛАН /ПУП/ - ПЛАН ЗА РЕГУЛАЦИЯ И ЗАСТРОЯВАНЕ /ПРЗ/

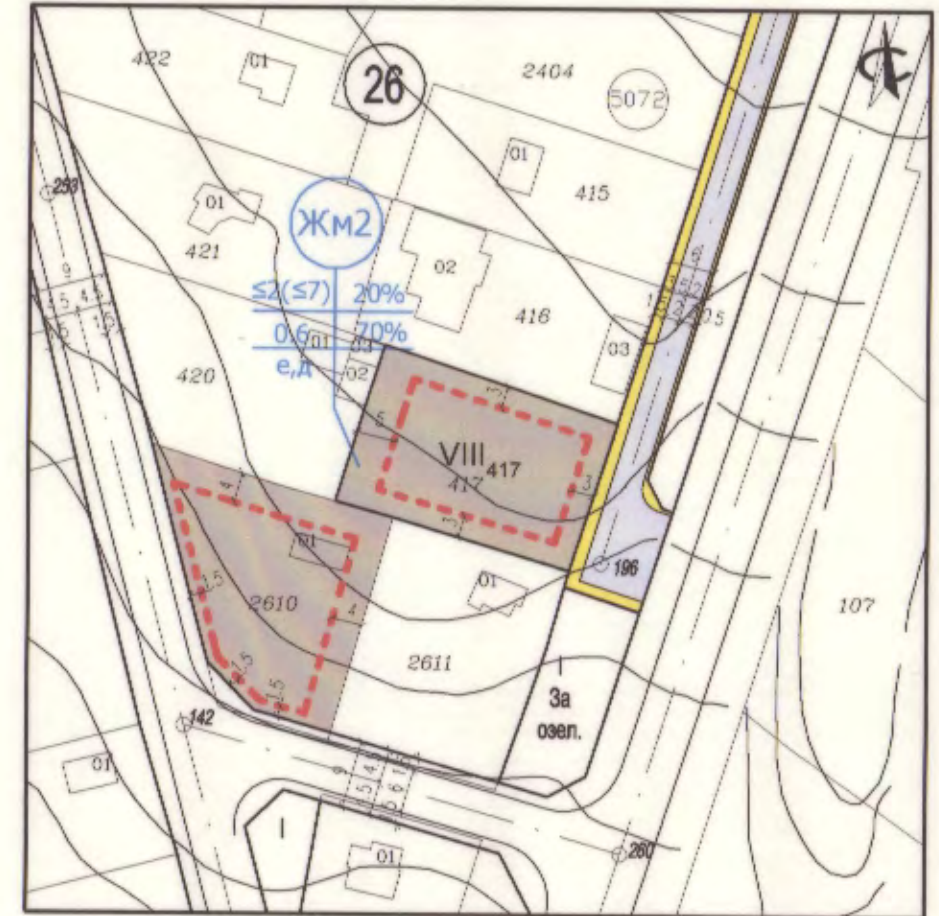
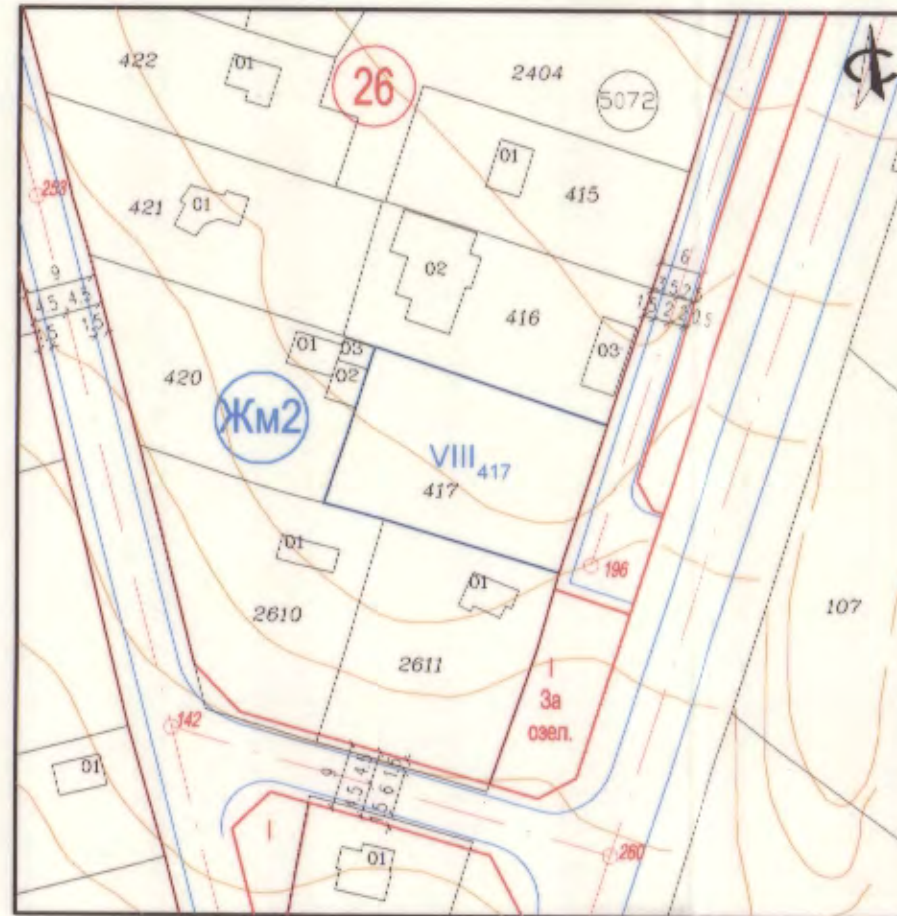
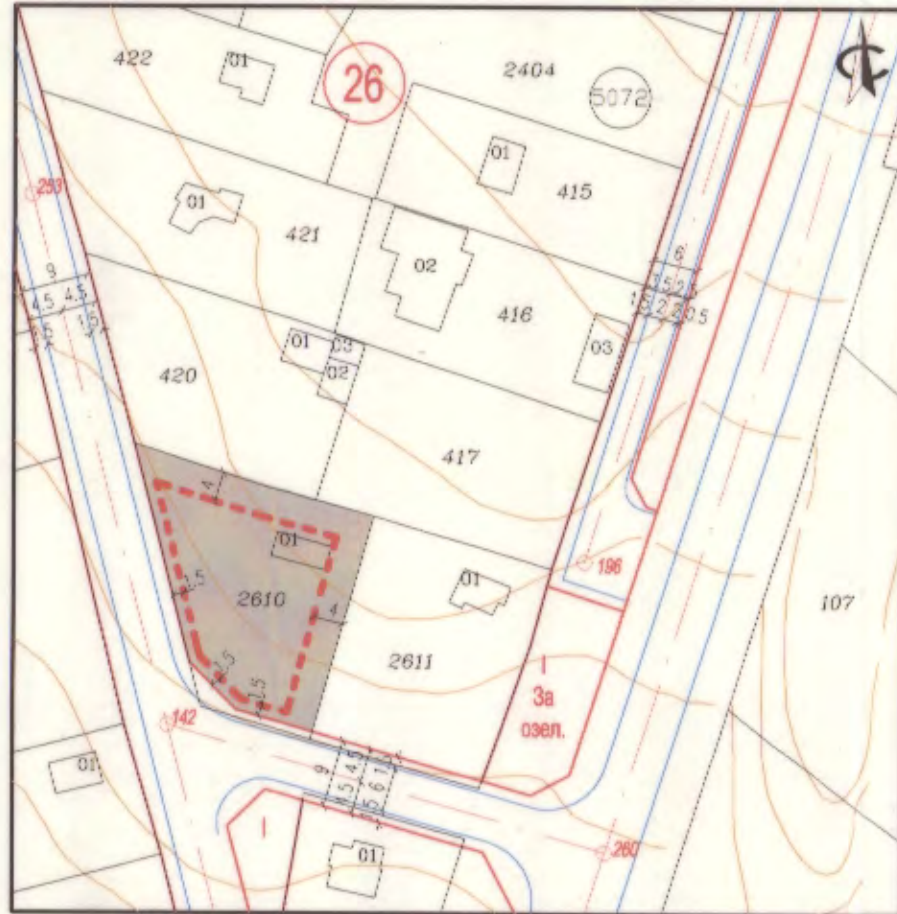
за УПИ VIII-417, кв. 26, по плана на СО "Ракитника", гр. Варна /ПИ 10135.5426.417/

ИЗВАДКИ

ПУП - ПУР на СО "Ракитника", одобрен с Решение № 197-13 по Протокол № 8/28.01.2004 год. на ОС Варна и кадастрална карта одобрена със Заповед № РД-18-73/23.06.2008 г. на ИД на АГКК М 1:1000

ПОДРОБЕН УСТРОЙСТВЕН ПЛАН /ПУП/
ПЛАН ЗА РЕГУЛАЦИЯ /ПР/
М 1:1000

ПОДРОБЕН УСТРОЙСТВЕН ПЛАН /ПУП/
ПЛАН ЗА ЗАСТРОЯВАНЕ /ПЗ/
М 1:1000



забележки:
1/ПУП-ПЗ за ПИ 2610, кв. 26 одобрен със Заповед № ГА-198 от 12.11.2007 г. на Вр. ид. кмет на Община Варна;

забележка: Графичната част е неделима от текстовата част на Заповед N /..... г.

ЛЕГЕНДА

- ЖИЛИЩНА УСТРОЙСТВЕНА ЗОНА с ниско застрояване с допълнителни специфични изисквания
- ОБСЛУЖВАЩА УЛИЦА VI КЛАС
- ПЕШЕХОДНИ АЛЕИ И ТРОТОАРИ

- 26 номер на квартал
- 5072 кадастрален район
- VIII₄₁₇ номер на УПИ
- 417 номер на ПИ

ОБЩИНА ВАРНА
ОДОБРЯВАМ
ЗАПОВЕД № Г-187/20.06.2019г.
ЗАМЕСТНИК-КМЕТ
ПЕЙЧО ПЕЙЧЕВ

номер на квартал	номер на поземлен имот	Площ на поземлен имот /кв.м./	номер на урегулиран поземлен имот	устройствена зона	етажност вис в метри		градостроителни параметри - %			начин на застрояване	
					максимална	пълност на застрояване	К инт	мин. озел. площ	свободно	оплочено	
26	417	680	VIII-417	ЖМ2	2≤(7)	20	0.6	70	●		

ОБЕКТ:	ПОДРОБЕН УСТРОЙСТВЕН ПЛАН /ПУП/ - ПЛАН ЗА РЕГУЛАЦИЯ И ЗАСТРОЯВАНЕ /ПРЗ/ за УПИ VIII-417, кв. 26, по плана на СО "Ракитника", гр. Варна /ПИ 10135.5426.417/		
ВЪЗЛОЖИТЕЛИ	Елена Драганова Евтимова и Ивайло Стоянов Евтимов		
ФАЗА	Окончателен проект		
договор	март 2019		
масщаб	М 1:1000		
проектанти:			