

ПОДРОБЕН УСТРОЙСТВЕН ПЛАН

план за регулация и застрояване на УПИ XV-219,4534 в кв.16 по плана на "Ман. рид, Бялата чешма и Дъбравата" гр. Варна - ПИ 10135.2516.219 и 10135.2516.4534

ОБЩИНА ВАРНА
ОДОБРЯВАМ
 ЗАПОВЕД № Г-13/23.01.2019
 ЗАМЕСТНИК-КМЕТ: *[Signature]*
ПЕЙЧО ПЕЙЧЕВ

ИЗВАДКА

от ПУП ПУР на СО "Ман. рид, Бялата чешма и Дъбравата" одобрен с Решение N: 799-5 / 19.12.2012 г. на ОС Варна ПУП ПРЗ за УПИ XVIII-4819, кв.16 одобрен със Заповед Г-128/28.04.2014 г. и кад. карта одобрена със Заповед РД-18-73/23.06.2008 г.
 М1:1000

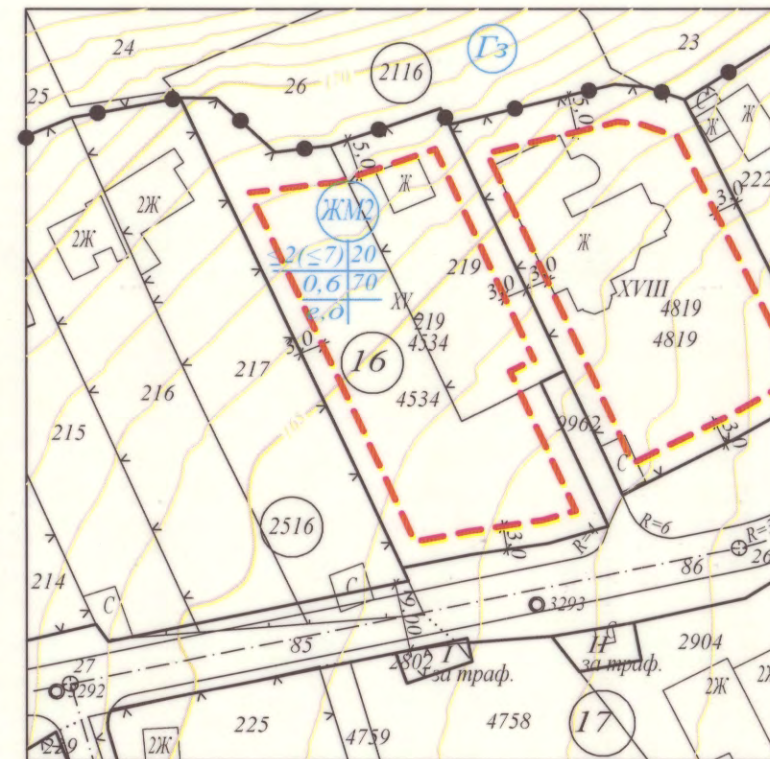
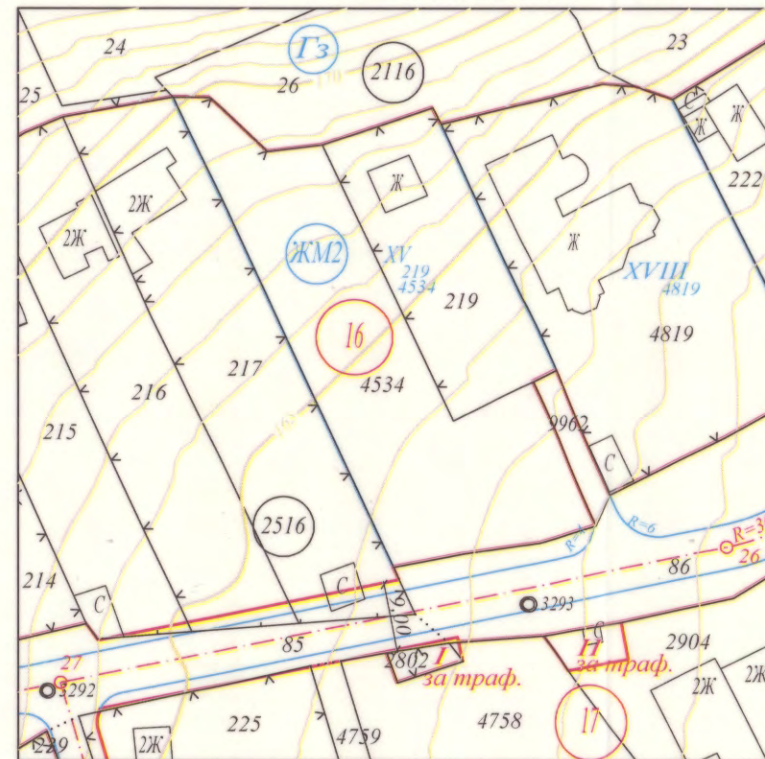
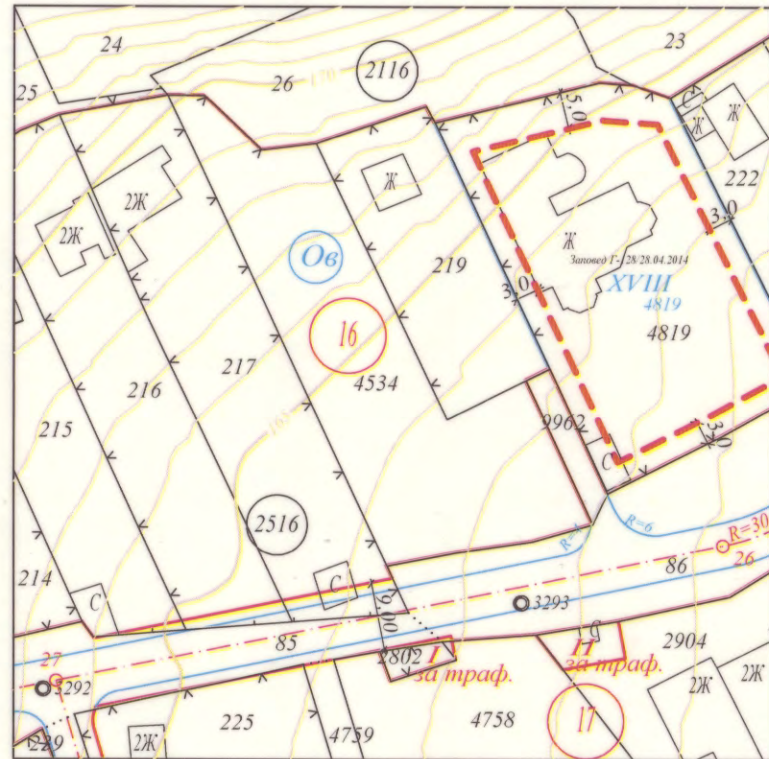
ПЛАН ЗА РЕГУЛАЦИЯ

М1:1000

ПЛАН ЗА ЗАСТРОЯВАНЕ

М1:1000

Кадастрална координатна система 2005 г.



Графичната част е неразделна от Заповед N:

Показатели на застрояване

N: кв.	УПИ	УЗ	предназн.	ет(вис)	пл%	Китт	оз%	застр.
16	XV-219,4534	ЖМ2	жил.стр.	≤2(≤7)	20%	0,60	70	е

Таблица на площите

ПИ	площ	УПИ	площ
10135.2516.219	600 м2	XV-219,4534	1784 м2
10135.2516.4534	1184 м2		
		1784 м2	

Легенда

- Имотна граница
- Улично рег. линия
- Дворищно рег. линия
- Огр. линия на застрояване
- Номер на квартал
- Номер на УПИ
- Номер на ПИ
- Номер на кад. район

ПЪЛНА ПРОЕКТАНТСКА ПРАВОСПОСОБНОСТ
 КАТЕРИНА ХРИСТОВА
 РД № 04931
 дата..... подпис.....

КАМАРА НА ИНЖЕНЕРИТЕ В ИНВЕСТИЦИОННОТО ПРОЕКТИРАНЕ
 ПЪЛНА ПРОЕКТАНТСКА ПРАВОСПОСОБНОСТ
 Регистрационен № 05370
 инж. АНГЕЛ СТОЯНОВ АНГЕЛОВ
 Подпис.....
 ВАЖИ С ВАЛИДНО УДОСТОВЕРЕНИЕ ЗА ППП ЗА ТЕКУЩАТА ГОДИНА

[Handwritten signatures]

ПУП ПРЗ за УПИ XV-219,4534 в кв.16 по плана на "Ман. рид, Бялата чешма и Дъбравата" гр. Варна

Част:	Устройствено планиране
Фаза:	Окончателен проект
Проектант:	арх. Катерина Христова
Проектант регулация:	инж. Ангел Ангелов
Възложител:	Александър Проданов Проданов

гр. Варна - ноември 2018 г.