

# ПОДРОБЕН УСТРОЙСТВЕН ПЛАН - ПЛАН ЗА РЕГУЛАЦИЯ И ЗАСТРОЯВАНЕ

на УПИ XIII-639 за смесено стр. и УПИ XIV-640 за смесено стр. в кв.9 по плана на ПЗ "Планова"  
район Вл.Варненчик Варна

## ИЗВАДКА

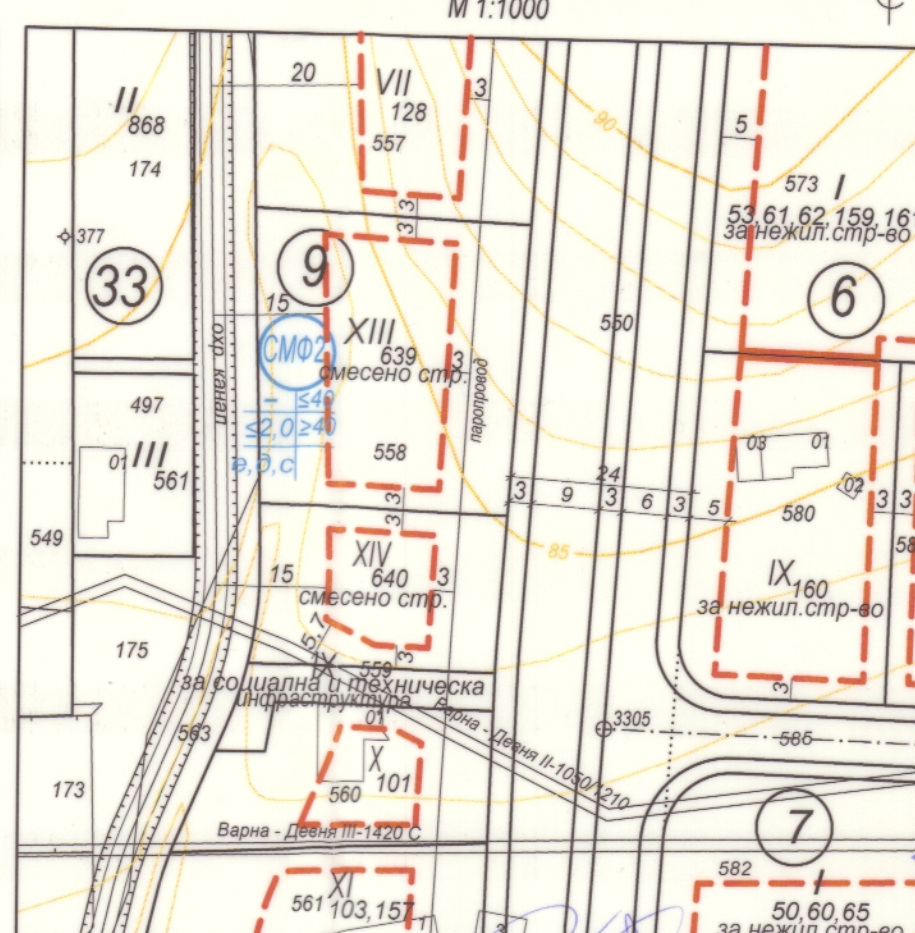
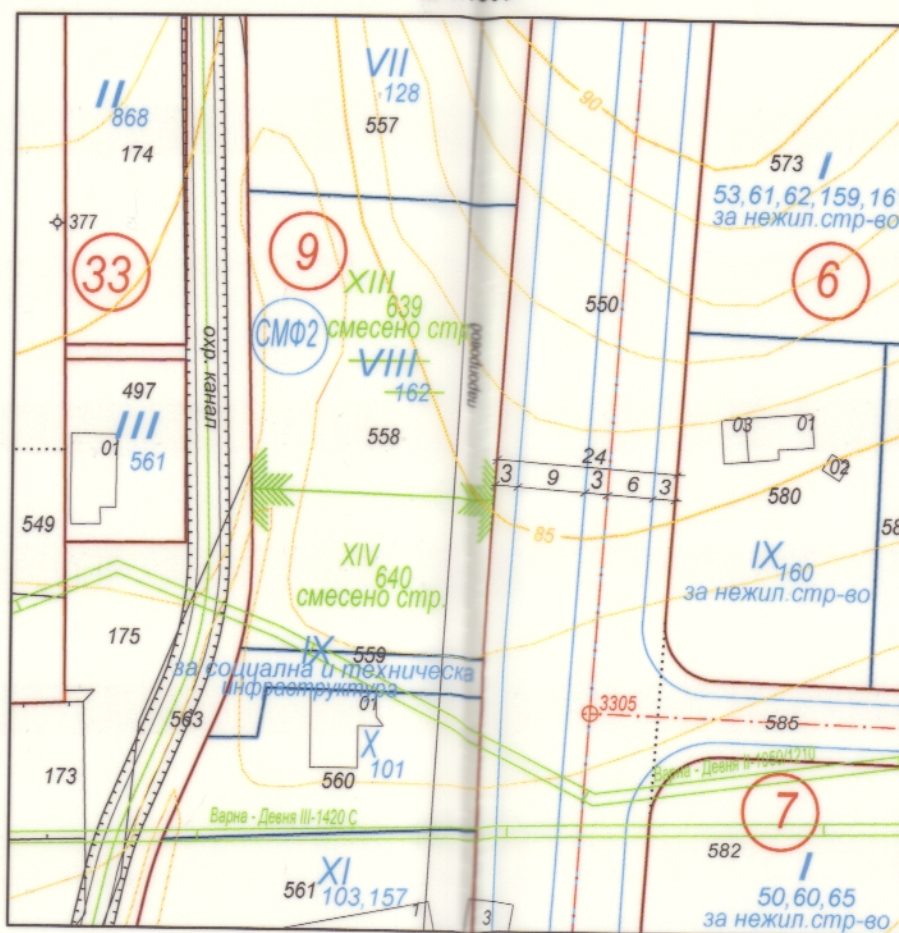
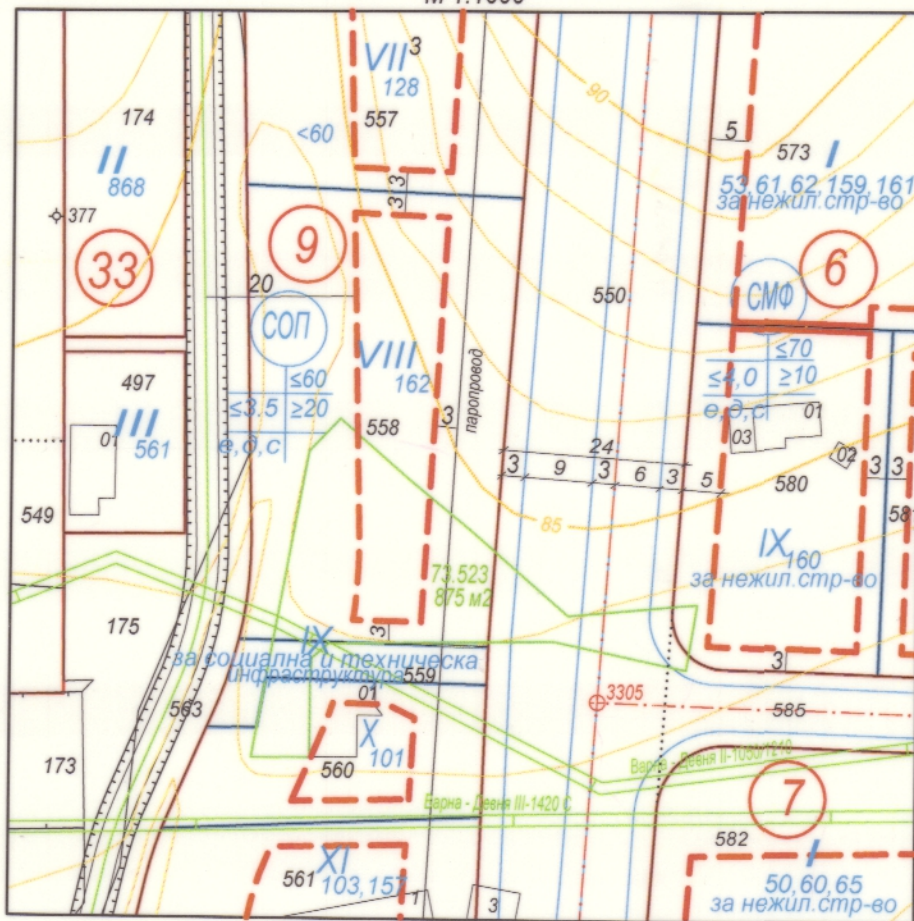
от ПУП ПРЗ на ПЗ "Планова" одобрен със Заповед Г-71/26,10,2010 г.  
кад. карта изменена със Заповед КД-14-03-679/17.03.2011 г.  
границы на ПИ 10135.73.523 по Заповед КД-14-03-220/07.03.2010 г.  
М 1:1000

## ПЛАН ЗА РЕГУЛАЦИЯ

М 1:1000

## ПЛАН ЗА ЗАСТРОЯВАНЕ

М 1:1000



Забележка: Границите на ПИ 10135.73.523 в извадката са по Заповед КД-14-03-220 / 07.03.2010 г. на Н-к СГКК Варна (показани в зелено)

Графичната част е наразделна от Заповед N: .....

Показатели на застрояване

N: кв.	УПИ	УЗ	предназн.	ет(вис)	пл% макс	Кинт макс	озел % мин	застр
9	XIII-639	СМФ2	смесено стр.	неогр.	40	2,00	40	е
9	XIV-640	СМФ2						