

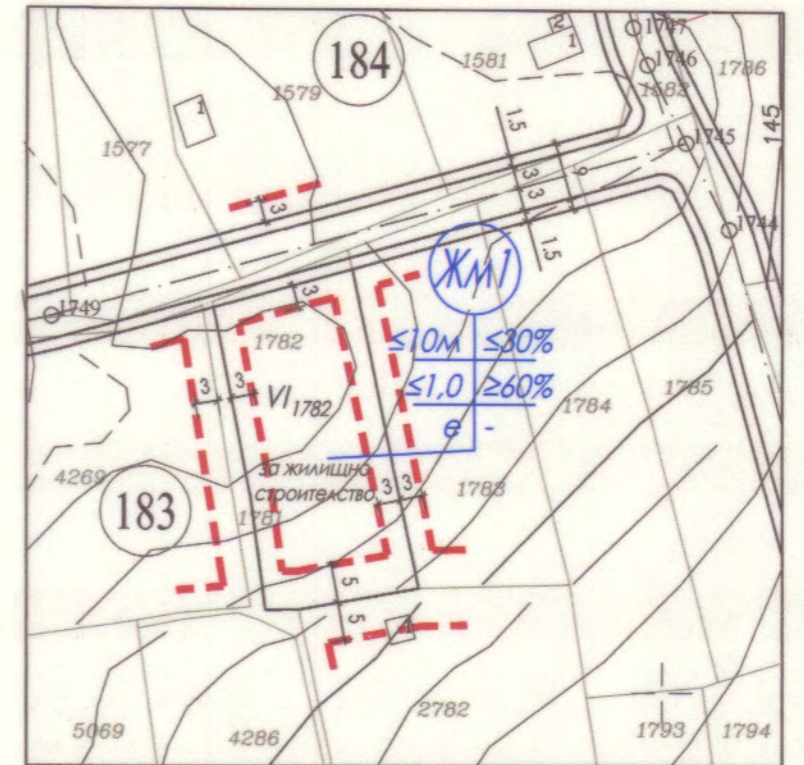
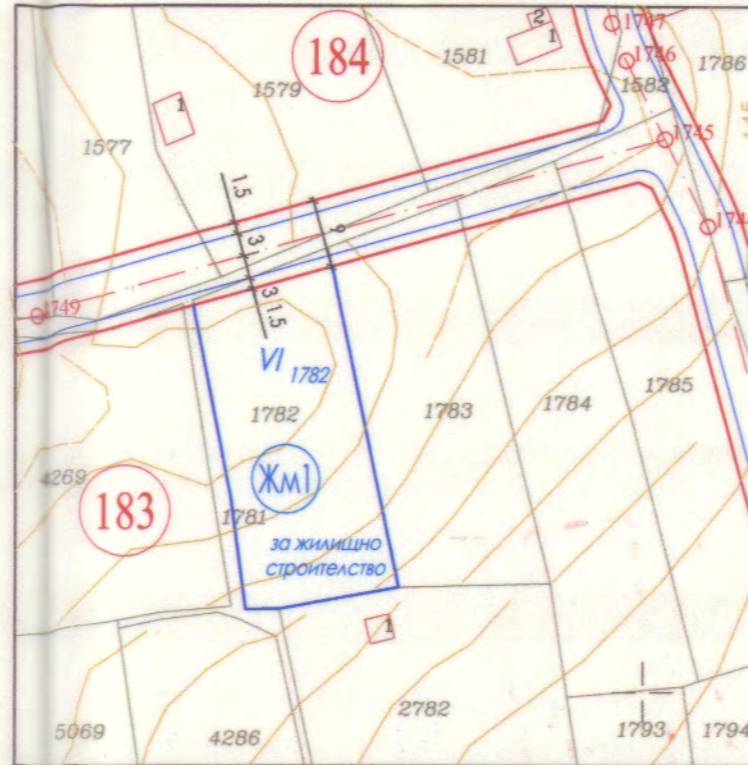
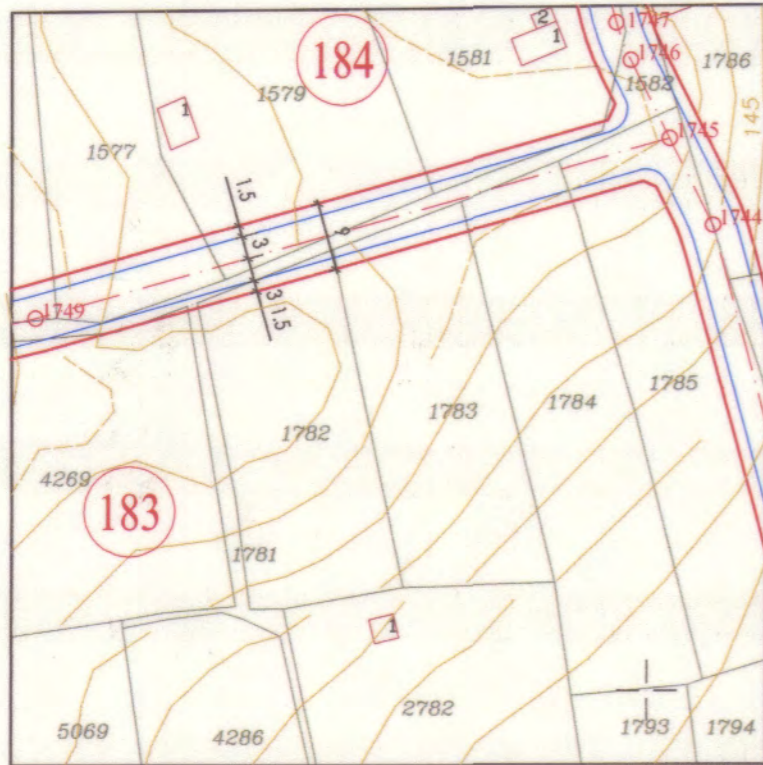
ПУП - ПЛАН ЗА РЕГУЛАЦИЯ И ЗАСТРОЯВАНЕ
 на УПИ VI-1782 "за жилищно строителство", кв. 183,
 по плана на кв. "Изгрев", гр. Варна
 М 1 : 1 000

ОБЩИНА ВАРНА
ОДОБРЯВАМ
 ЗАПОВЕД № Г-354/24.11.2017
 ЗАМЕСТНИК-КМЕТ: Пейчо Пейчев
ПЕЙЧО ПЕЙЧЕВ

Извадка от ПУП-ПУР на кв. "Изгрев", одобрен с решение № 552-6/26 и 27.07.2012 г. на Общински съвет Варна и действаща кадастрална карта, одобрена със заповед РД - 18-92/14.10.2008 г.

ПУП - ПЛАН ЗА РЕГУЛАЦИЯ

ПУП - ПЛАН ЗА РЕГУЛАЦИЯ И ЗАСТРОЯВАНЕ



КОМПЛЕКСНО ПРОЕКТИРАНЕ
 НА СГРАДИ, ИНТЕРИОРИ,
 ГРАДОУСТРОЙСТВО

АТЕЛИЕ АТРИУМ ООД

ТОЗИ ЧЕРТЕЖ Е ЗАЩИТЕН ОТ ЗАКОНА ЗА АВТОРСКОТО ПРАВО И СРОДНИТЕ МУ ПРАВА!

Обект: ПУП ПРЗ на УПИ VI-1782,
 кв. 183, кв. "Изгрев", гр. Варна
 Възложители:
 Филка Руменова Мартинова

Диян Петров Апостолов

Обект No: 238 Чертеж No: 1
 Фаза: ОП Мащаб 1:1000

Проектанти:
 НА ПЪРВО ПРАВО НА ПРОЕКТАНТСКА ПРАВОСПОСОБНОСТ

НПБ

арх. СТОЙНО Н.
 ПОПОВ

Вар. №: 00730

Дата: 2017

КАМАРА НА ИНЖЕНЕРИТЕ В ИНВЕСТИЦИОННОТО ПРОЕКТИРАНЕ

КНИП

ПЪЛНА ПРОЕКТАНТСКА ПРАВОСПОСОБНОСТ

Регистрационен № 05358

инж. НЕДЯЛИКА
 ПЕТКОВА РАМБЕВА

Секция: **гпр**

Части на проекта:
 за удостоверение

Подпис: _____

Квартал №	УПИ №	Площ на ПИ (м ²)	Придавана част по регулация (м ²)	Отн. площ за общ. мероприятия (м ²)	Отн. площ за общ. мероприятия (%)	Площ на УПИ по ПРЗ (м ²)	ПОЗЕМЕН ИМОТ - ПРЕДНАЗНАЧЕНИЕ	УСТРОЙСТВЕНА ЗОНА	МАКСИМАЛНА ВИСОЧИНА (М)	ПЛЪТНОСТ НА ЗАСТРОЯВАНЕ	К инт.	МИНИМАЛНА ОЗЕЛЕНЕНА ПЛОЩ	НАЧИН НА ЗАСТРОЯВАНЕ	ЗАБЕЛЕЖКА
183	VI-1782 "за жил. стр."	850	0	31	3,65%	819	за жилищно строителство	Жм1	≤ 10 м	≤ 30%	≤ 1,0	≥ 60%	е	-

ЗАБЕЛЕЖКИ:

- В съседните имоти са посочени само илюстративни линии на застрояване, които спомагат за изследване зоната на застрояване в имота, предмет на разработката.
- Графичната част е неразделна от текстовата част на Заповед № на Кмета на гр. Варна.

(Handwritten signatures and notes in blue ink)