

ИЗВАДКА от ПУП-ПУР на СО
 Манастирски рид, Бялата чешма и Дъбравата,
 одобрен с Решение № 799-5 на ОС-Варна
 съгласно Протокол № 14 / 19.12.2012 г. и КК,
 район "Приморски", Община Варна
 М 1 : 1000

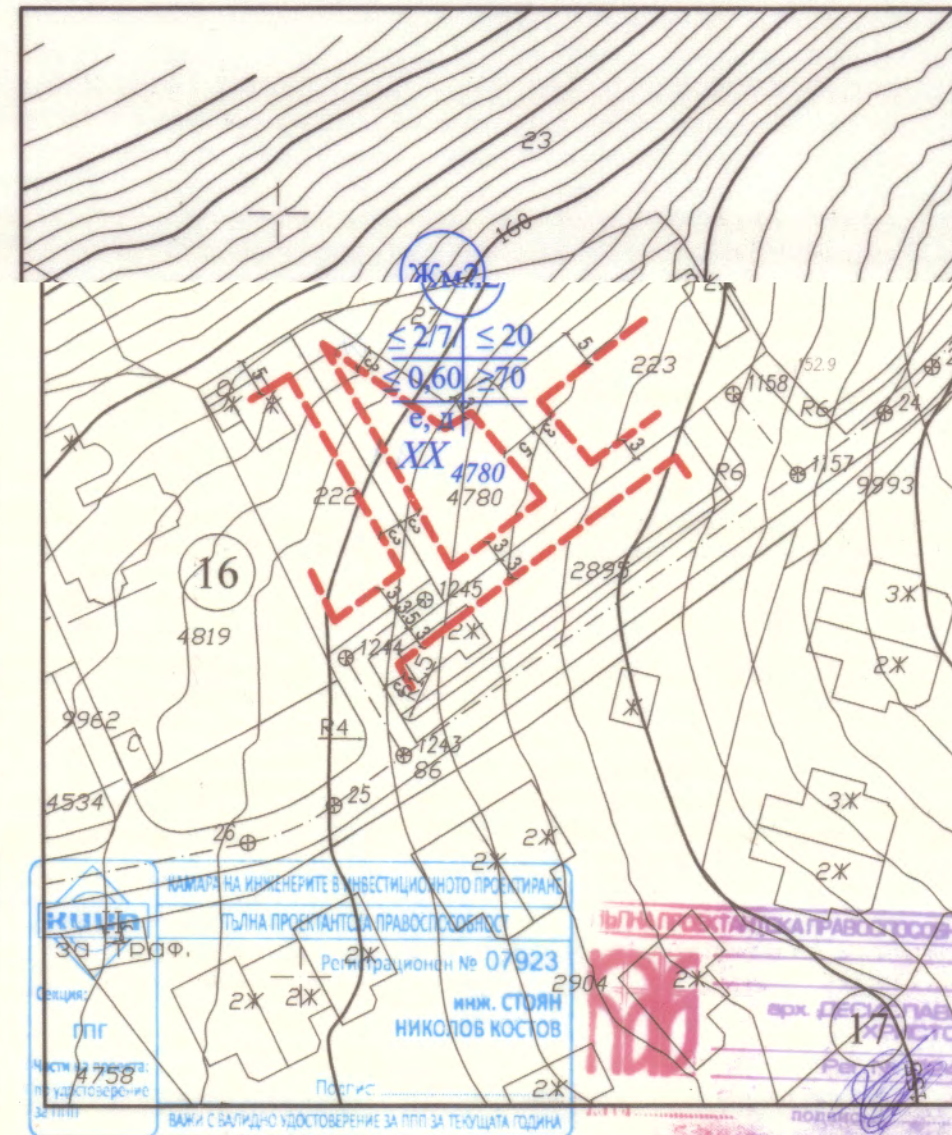
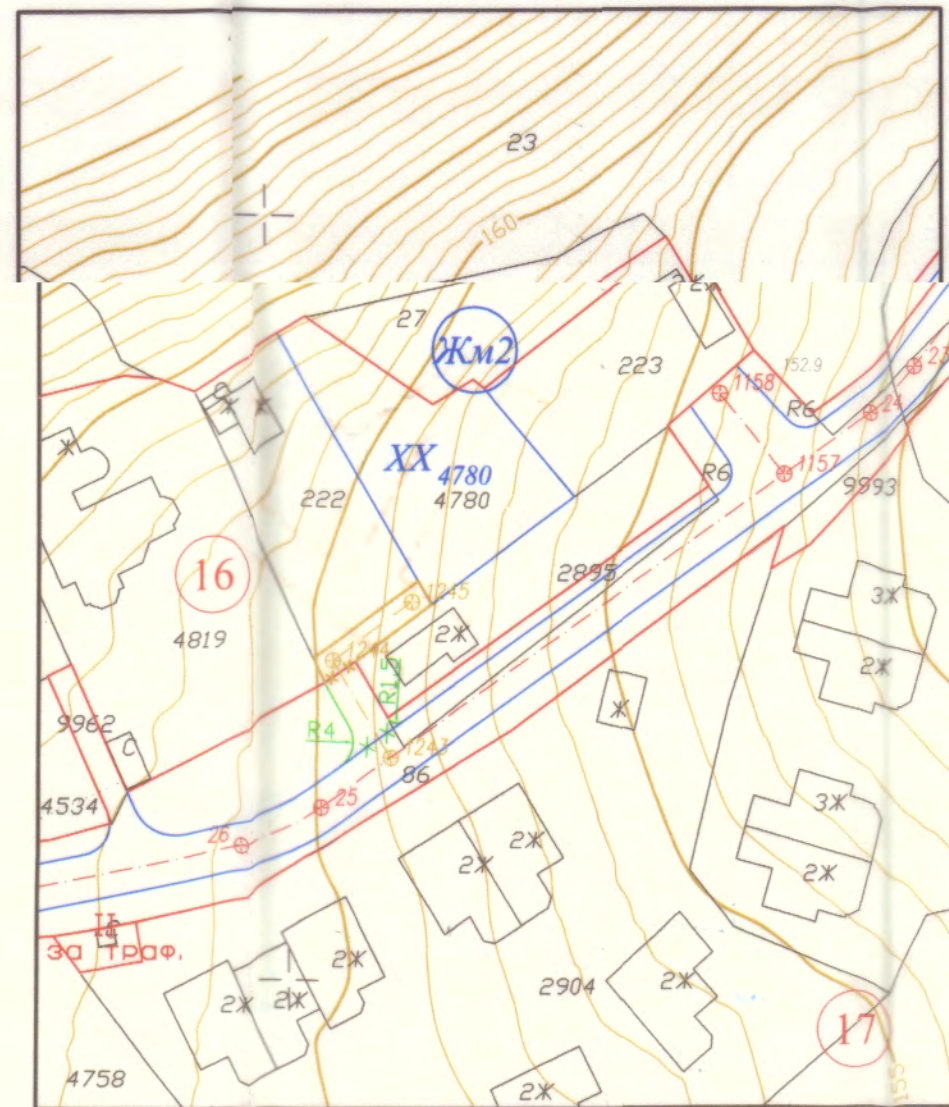
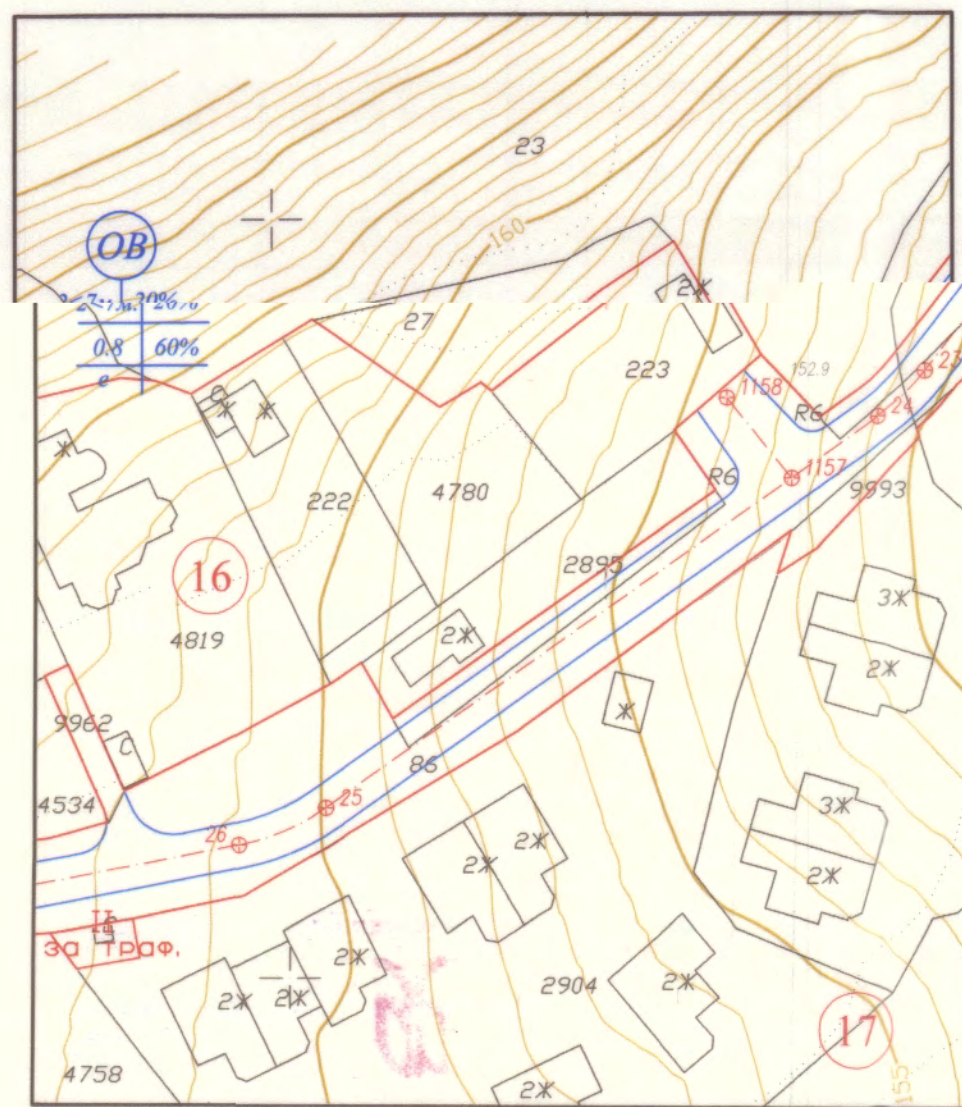
ПЛАН ЗА РЕГУЛАЦИЯ
 М 1 : 1000

ПЛАН ЗА ЗАСТРОЯВАНЕ
 М 1 : 1000

ОБЩИНА ВАРНА
ОДОБРЯВАМ
 ЗАПОВЕД № 351/24.04.2017г.
 ЗАМЕСТНИК-КМЕТ: Пейчо Пейчев
 ПЕЙЧО ПЕЙЧЕВ

ПУП-ПРЗ

за УПИ ХХ-4780, кв. 16=10135.2516.4780
 и изменение на улична регулация от о.т.
 1243 до о.т.1245,
 по плана на СО Манастирски рид, Бялата
 чешма и Дъбравата,
 район "Приморски", Община Варна
 М 1 : 1000



Площ на ПИ м2	Площ на УПИ м2	Квартал	Придавана площ в кв.м.	Ответа площ в кв.м.	Площ по чл.16, ал.1 в проценти	Номер на урегулирания поземлен имот	Устройствена зона	Поземлен имот с установено предназначение	Етажност / височина в метри /	Максимална плътност на застрояване в (%)	Максимална интензивност на застрояване-К инт.	Минимална озеленена площ в (%)	Начин на застрояване	
631.0	631.0	16	0	0	0%	XX-4780	Жм2	Жилищно с малка височина	≤ 7/2/	≤ 20	≤ 0,60	≥ 70	е	
Норматив								Жм2	Жилищно с малка височина	≤ 7/2/	≤ 20	≤ 0,60	≥ 70	е, д
Обект :							ПУП-ПРЗ за УПИ ХХ-4780, кв. 16=10135.2516.4780 и изменение на улична регулация от о.т. до о.т. 1245, СО Манастирски рид, Бялата чешма и Дъбравата, район "Приморски", Община Варна М 1 : 1000			Проектант : арх. Д. Христова /...../				
										Възложител :				
							Лист 1/1			Април 2017 г.		М 1 : 1000		