


ПОДРОБЕН УСТРОЙСТВЕН ПЛАН (ПУП) - ПЛАН ЗА РЕГУЛАЦИЯ И ЗАСТРОЯВАНЕ (ПРЗ)

за УПИ XXII-234, за жилищно строителство, кв.11 /ПИ 38354.502.234/ по плана на ВЗ "Лазур", з-ще с. Константиново, общ. Варна

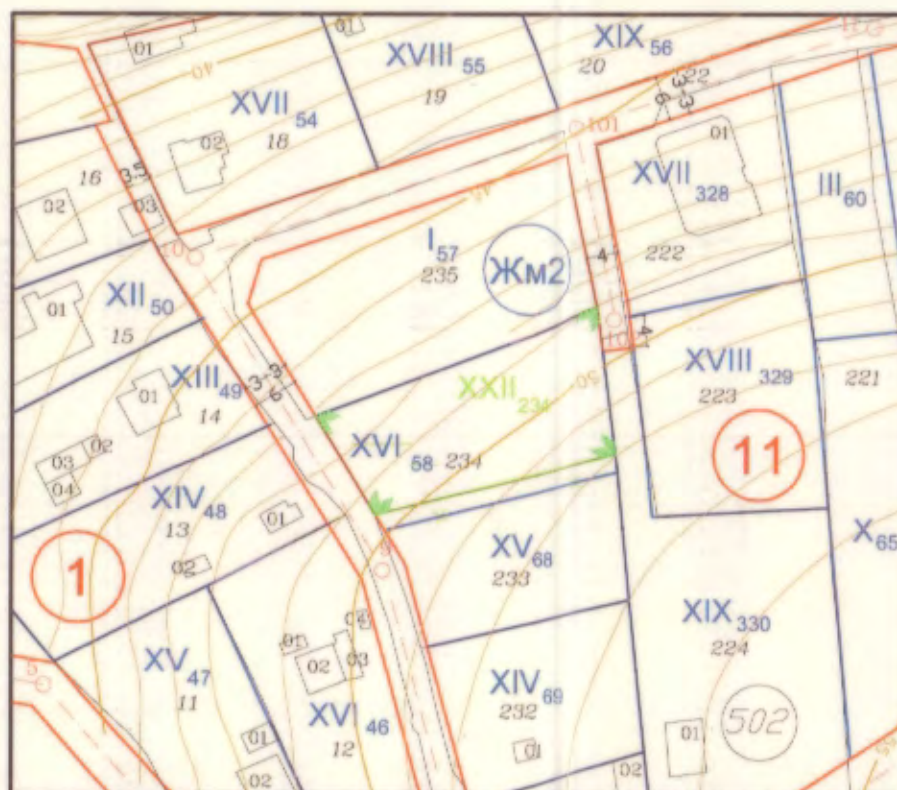
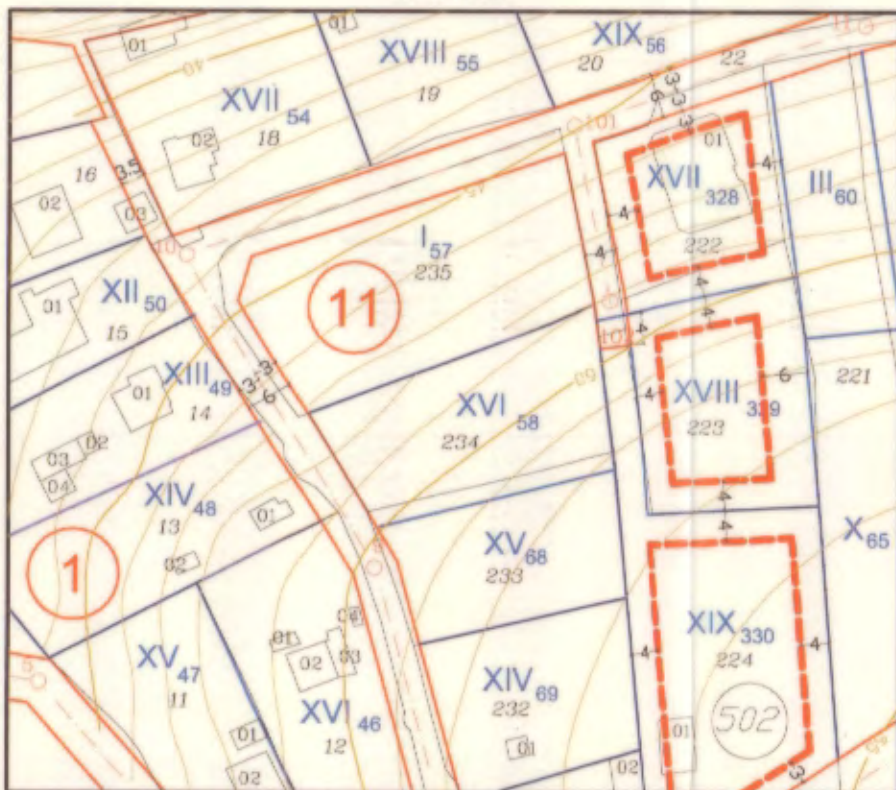


ИЗВАДКИ

ПР на вилна зона "Лазур", з-ще с. Константиново, одобрен със Заповед № 452/10.08.1990 г. и кадастрална карта одобрена със Заповед № РД-18-1897/27.11.2008 г. на ИД на АГКК, Заповед за изменение №18-7890-25.08.2020/25.08.2020 г. на НАЧАЛНИК НА СГКК - ВАРНА
М 1:1000

ПЛАН ЗА РЕГУЛАЦИЯ /ПР/
М 1:1000

ПЛАН ЗА ЗАСТРОЯВАНЕ /ПЗ/
М 1:1000



Забележки:

1/ ПУП-ПРЗ за УПИ XVII-328, УПИ XVIII-329, УПИ XIX-330, и уллична регулация от ос.т 101 и ос. т 102, кв.11, одобрен с Протокол № 6/ 28.03.2012 год. на ОБС Варна;

ОБЩИНА ВАРНА
ОДОБРЯВАМ

ЗАПОВЕД № Г-98/14.05.2021
 ЗАМЕСТНИК-КМЕТ: *[Signature]*

Забележка: *[Signature]* Пейчо Пейчев
 Графичната част е неделима от текстовата част на Заповед N г.

[Handwritten signatures]

номер на квартал	номер на поземлен имот	Площ на поземлен имот /кв.м./	номер на урегулиран поземлен имот	площ на урегулиран поземлен имот /кв.м./	устройствена зона	УПИ с установено предназначение	градоустойствени параметри				начин на застрояване		
							етажност	вис. в метри	максимална	макс. Кинт	мин. озелен. площ - %	свободно - е	свързано в два имота - Д
11	234	622	XXII-234	622	Жм2	"за жилищно строителство"	≤2(≤7)	20	0.6	70	●	-	-
Норматив по ОУП					Жм2		≤2(≤7)	20	0.6	70	с,д,с		

ОБЕКТ:	ПУП - ПРЗ за УПИ XXII-234, за жилищно строителство, кв. 11 /ПИ 38354.502.234/ по плана на ВЗ "Лазур", з-ще с. Константиново, общ. Варна		
ВЪЗЛОЖИТЕЛ	Надежда Николаева Колева и Ваня Николаева Колева <i>[Signature]</i>		
ФАЗА	Окончателен проект		
дата октомври 2020		КАМАРА НА ПРОЕКТИРНИТЕ И ИНВЕСТИЦИОННОТО ПРОЕКТИРАНЕ	
мащаб М 1:1000		ПЪЛНА ПРОЕКТАНТСКА ПРАВОСПОСОБНОСТ	
проектанти:	арх. Кр. Христов	РЕГИСТРАЦИОНЕН № 16193 инж. ДИМО НИКОЛОВ НИКОЛОВ Подпис: <i>[Signature]</i> ЗАНИКО ВАЖНО УПОСОБЕРЕНИЕ ЗА ПЛАН ЗА ТЕКУЩАТА ГОДИНА	