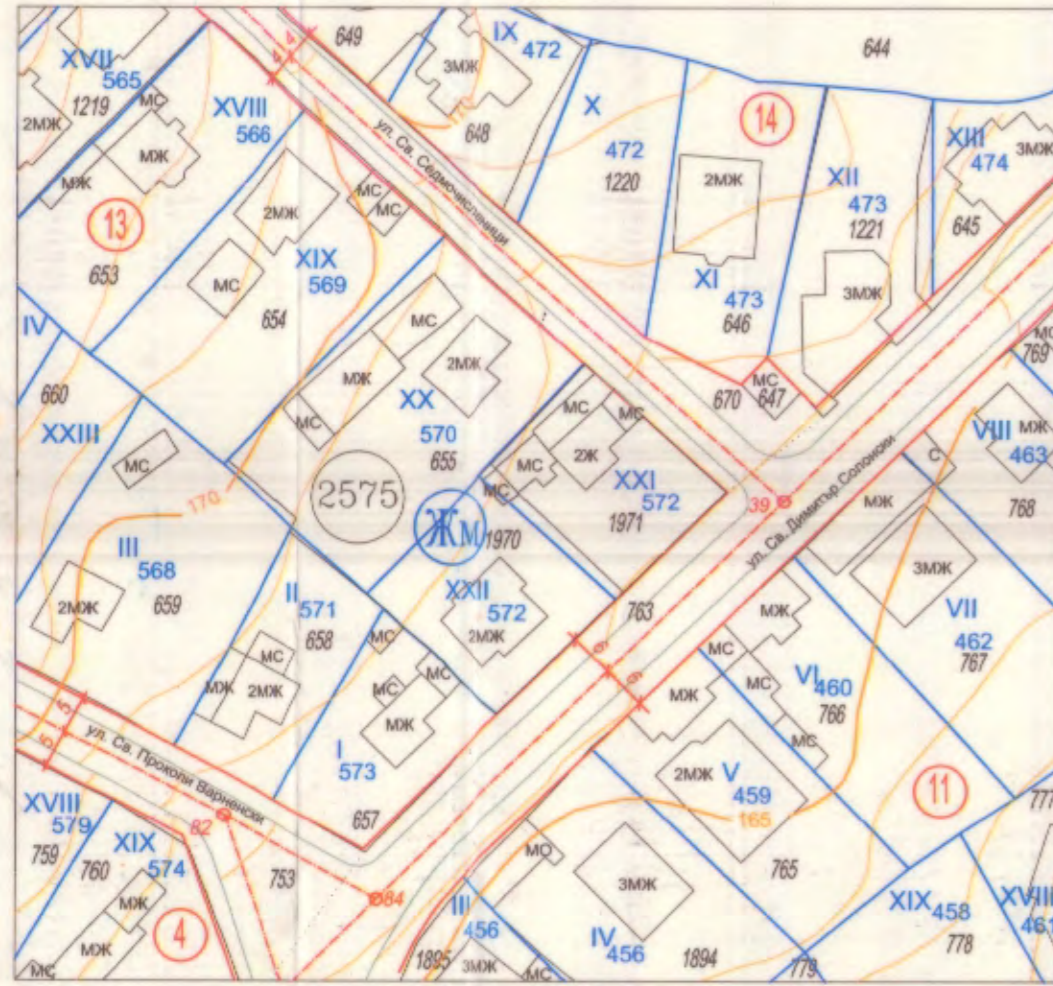


Извадка на :  
 1/. част от КК на административен район Приморски,  
 одобрена със заповед №РД-18-92/14.10.2008 г. на  
 ИД на АК, Заповед за изменение на ККР № 18-1943-21.02.2020  
 на началник на СГКК Варна,  
 2/. регуляционен план на кв.Виница, гр.Варна, одобрен със  
 Заповед №84/20.11.1985г. на Председателя на ИК на ОНС,  
 Изменение на дворишна регулация със Заповед №4 от  
 10.01.1991г. на Председателя на комисия по ТСУС  
 Координатна система БГС 2005

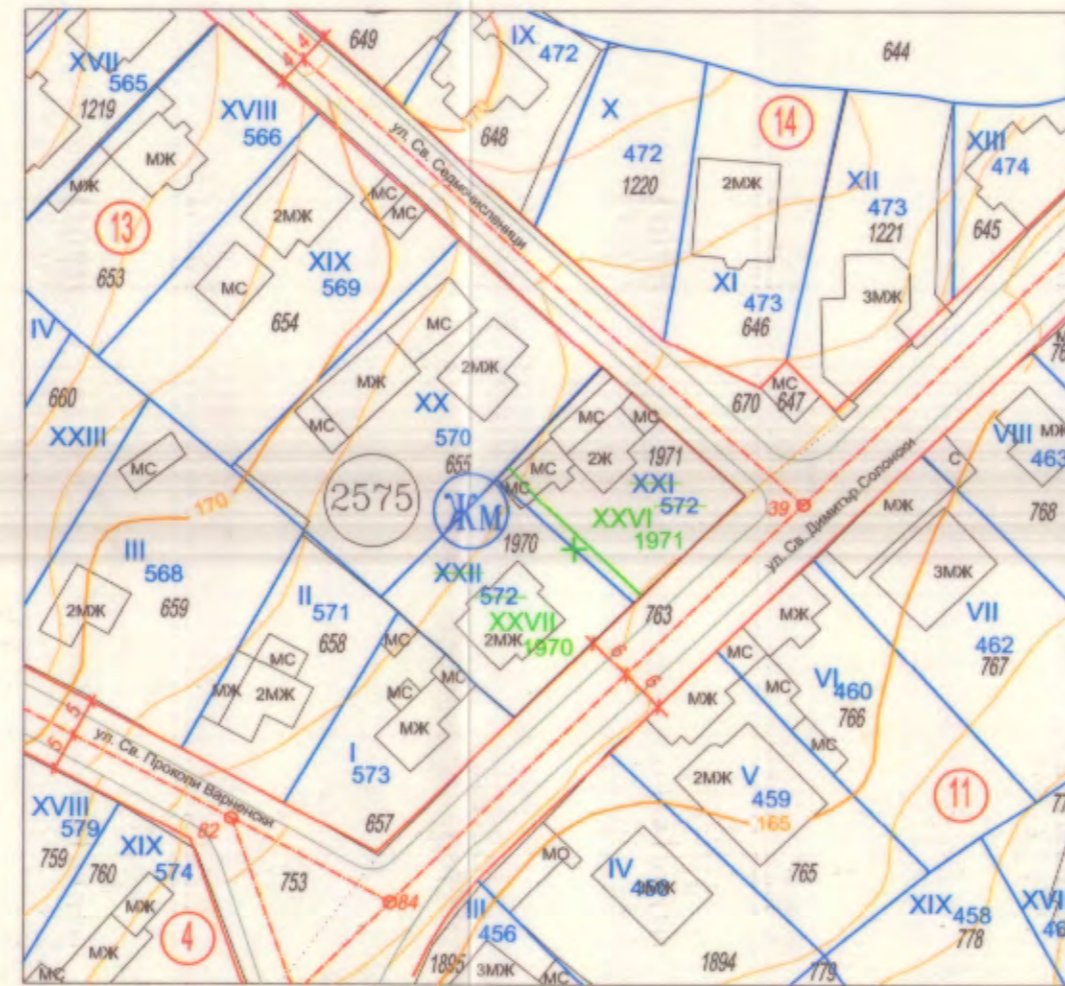
ПОДРОБЕН УСТРОЙСТВЕН ПЛАН /ПУП/  
 ПЛАН ЗА РЕГУЛАЦИЯ И ЗАСТРОЯВАНЕ/ПРЗ/  
 за УПИ XXVI-1971 и УПИ XXVII-1970 в кв.13  
 по плана на кв.Виница, гр.Варна  
 /ПИ 10135.2575.1970 и ПИ 10135.2575.1971/

ПЛАН ЗА РЕГУЛАЦИЯ

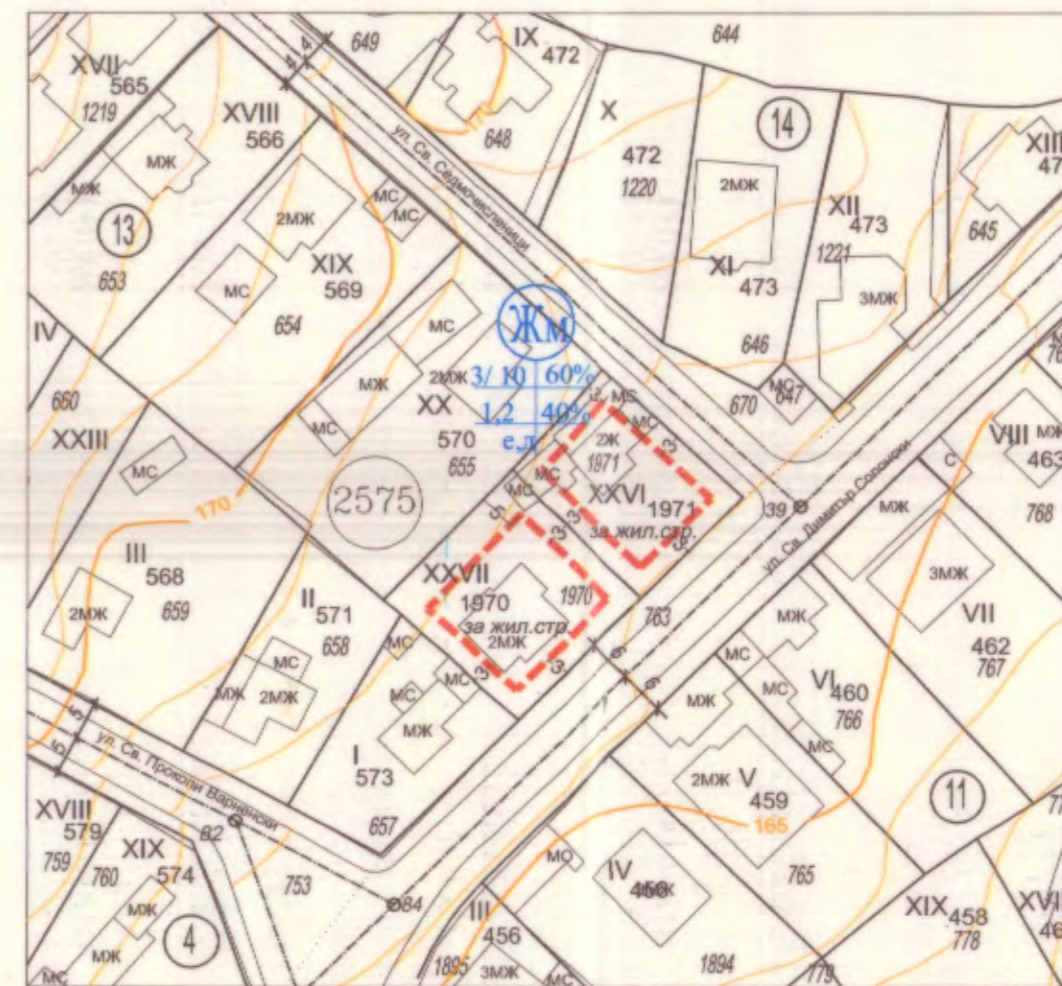
ПЛАН ЗА ЗАСТРОЯВАНЕ



М 1:1000



М 1:1000



М 1:1000

**ОБЩИНА ВАРНА**  
**ОДОБРЯВАМ**  
 ЗАПОВЕД № Г-359/25.11.2021г.  
 ГЛАВЕН АРХИТЕКТ:.....  
 арх. Виктор Бузев

Съгласно заповед  
 ДС - 01816/2021г.

Кв. No.	УПИ	Устр. зона	Конкретно предназначение	Максимална етажност (Височина [m])	Максимална плътност на застрояване [%]	Максимална интензивност на застрояване (Кинт.)	Минимална озеленена площ [%]	Начин на застрояване	Площ на ПИ /в кв.м./	Площ на УПИ /в кв.м./
13	XXVI 1971 XXVII 1970	Жм	за жил.стр.	≤ 3 / ≤ 10	40%	1.2	40%	е	462	462
									567	567

ПЪЛНА ПРОЕКТАНТСКА ПРАВОСТОЯНОСТ  
 арх. КРАСИМИР К. ПЕТРОВ  
 Рег. № 02713

КАМАРА НА ИНЖЕНЕРИТЕ В ИНВЕСТИЦИОННО ПРОЕКТИРАНЕ  
 ПЪЛНА ПРОЕКТАНТСКА ПРАВОСТОЯНОСТ  
 Регистрационен № 05413  
 инж. ЯНЧО ДИМИТРОВ  
 Подпис:.....

ПОДРОБЕН УСТРОЙСТВЕН ПЛАН /ПУП/  
 ПЛАН ЗА РЕГУЛАЦИЯ И ЗАСТРОЯВАНЕ/ПРЗ/  
 за УПИ XXVI-1971 и УПИ XXVII-1970 в кв.13  
 по плана на кв.Виница, гр.Варна  
 /ПИ 10135.2575.1970 и ПИ 10135.2575.1971/

Взложители:	Димитър Железов Димитров Димиричка Железова Димитрова	
Фаза:	окончателен проект	М 1:1000
План за застрояване:	арх. Красимир Петров	
План за регулация:	инж. Янчо Димитров	
Дата на проектиране:	юни 2021г.	