

ПОДРОБЕН УСТРОЙСТВЕН ПЛАН /ПУП/ - ПЛАН ЗА РЕГУЛАЦИЯ И ЗАСТРОЯВАНЕ /ПРЗ/

за УПИ XIV-2120, кв. 37 по ПУР на со "Добрева чешма "

(ПИ 10135.2510.2120 по КК на гр. Варна)

М 1:1000



ИЗВАДКА ОТ ДЕЙСТВАЩ ПЛАН
ПУР, одобрен с реш. № 272-6 от
28.03.2012 г. на ОбС Варна
на со "Добрева чешма" гр. Варна
кад. карта, одобрена със заповед
№ РД-18-92/14.10.2008г. на АГКК

ПЛАН ЗА РЕГУЛАЦИЯ

ПЛАН ЗА ЗАСТРОЯВАНЕ

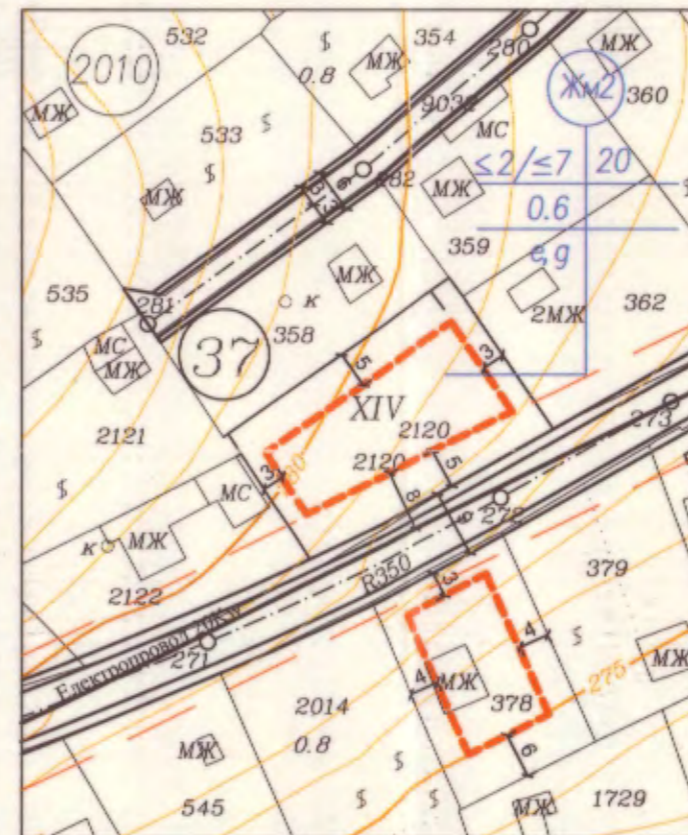
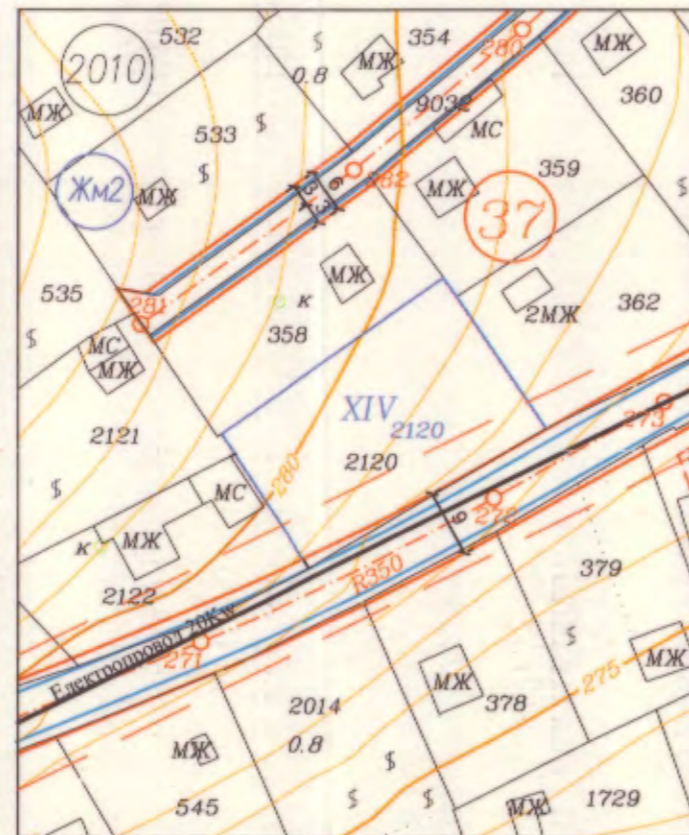
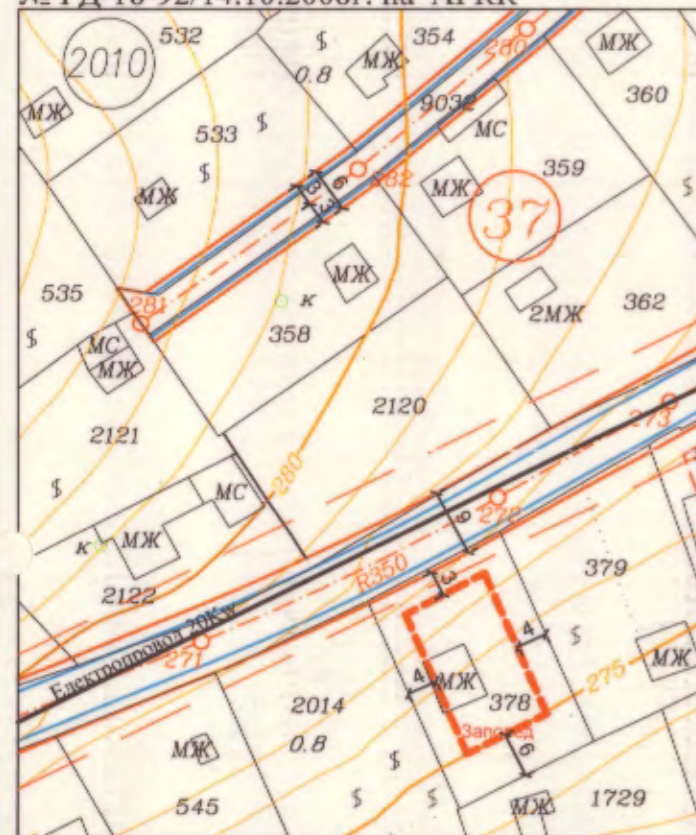


Таблица по чл. 16, ал. 1 от ЗУТ

Номер квартал	Номер УПИ	Площ на ПИ /в кв.м./	Площ на УПИ по ПРЗ /в кв.м./	ПИ с установено предназначение	Устройствена зона	Градоустр. параметри				Начин на застрояване
						Етажност	Височина /в м/	Плътност на застр. /в %/	Кинг	
37	XIV-2120	828	813	жил.	Жм2	≤ 2/≤ 7	20	0.6	70	с

Номер квартал	Номер УПИ	Площ на ПИ /в кв.м./	Придавана част по регулация /в кв.м./	Отп. площ за общ. мероприятия /в кв.м./	Отп. площ за общ. мероприятия /в %/	Площ на УПИ по ПРЗ /в кв.м./

За ПИ 378 е влязъл в сила ПЗ, одобрен със з-д № Г- 78/02.04.2007 г.

ОБЩИНА ВАРНА
ОДОБРЯВАМ
ЗАПОВЕД № Г-357/25.11.2021г.
ГЛАВЕН АРХИТЕКТ:.....
/арх. Виктор Бузев

Съгласно заповед
АС - 01810/2021г.



ПОДРОБЕН УСТРОЙСТВЕН ПЛАН - ПРЗ		М 1:1000
за УПИ XIV-2120, кв. 37 по ПУР на со "Добрева чешма" гр. Варна		
Възложител:	Мариян Кунев Петров	
Част:	Градоустройство	
Фаза:	Окончателен	
План за застрояване:	арх. Емилия Рашева	
План за регулация:	инж. Танка Вангарова	
Дата на проектиране:	юни, 2021 г.	