

ПУП-ПРЗ за УПИ XIX- 739, кв. 62, по плана на с.о. "Добрева чешма", район "Приморски", общ. Варна (ПИ 10135.2510. 739 по КККР на гр.Варна)

**ОБЩИНА ВАРНА**  
**ОДОБРЯВАМ**  
 ЗАПОВЕД № Г-348/25.11.2021г.  
 ГЛАВЕН АРХИТЕКТ:.....  
 арх. Виктор Бузев

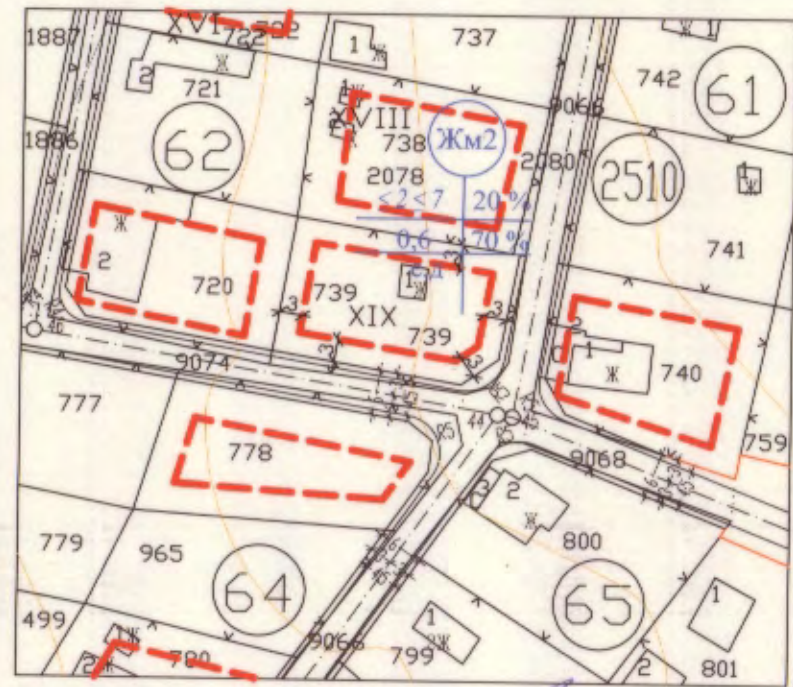
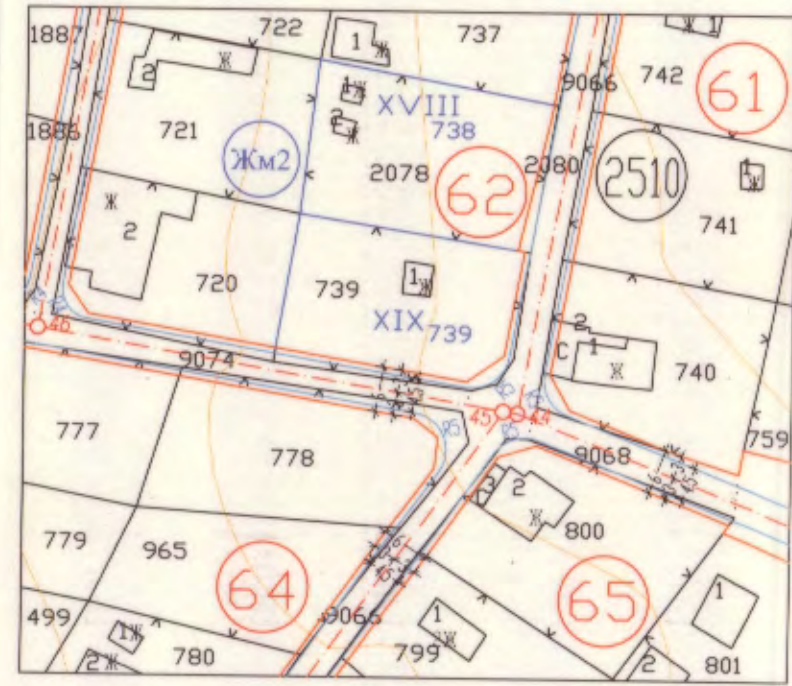
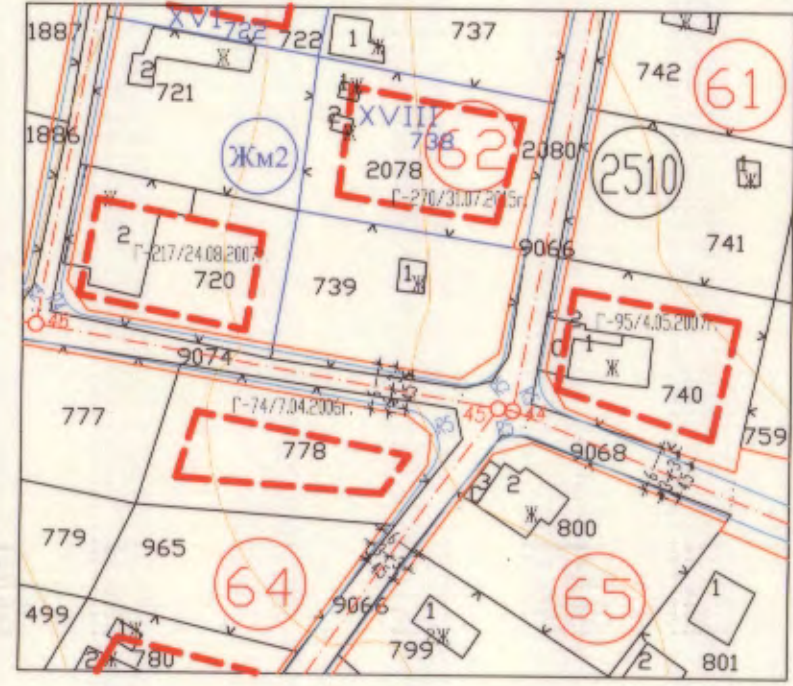


ИЗВАДКА ОТ ДЕЙСТВАЩ ПЛАН

ПУП-Пур на с.о. "Добрева чешма", одобрен с реш. №272-9 по протокол №6 от 26.03.2012г. на ОбС-Варна, кадастрална карта, одобрена със Заповед №РД-18-92/14.10.2008г на ИД на АГКК и заповед Г-270/31.07.2015г за ПУП-ПРЗ на УПИ XVIII-738, заповед Г-217/24.08.2007 за ПУП-ПЗ на ПИ 720, заповед Г-95/4.05.2007 за ПУП-ПЗ на ПИ 740, заповед Г-74/7.04.2006 за ПУП-ПЗ на ПИ 778

ПЛАН ЗА РЕГУЛАЦИЯ

ПЛАН ЗА РЕГУЛАЦИЯ И ЗАСТРОЯВАНЕ



М 1:1000

М 1:1000

М 1:1000



КАМАРА НА ИНЖЕНЕРИТЕ В ИНВЕСТИЦИОННОТО ПРОЕКТИРАНЕ  
 ПЪЛНА ПРОЕКТАНТСКА ПРАВОСПОСОБНОСТ  
 Регистрационен № 16343  
 инж. НИКОЛАЙ ИВАНОВ НИКОЛОВ  
 Подпис:.....  
 ВАЖИ С ВАЛИДНО УДОСТОВЕРЕНИЕ ЗА ПРЪЗ ЗА ПЕРИОДА ГОДИНА.

номер на квартал	номер на урегулиран поземлен имот	Площ на ПИ	Площ на УПИ	устройствена зона	поземлен имот с установено предназначение	макс. етажност (височина в м.)	плътност на застрояване	К инт	минимална озеленена площ	Начина на застрояване - свободно
62	XIX-739	590м <sup>2</sup>	525м <sup>2</sup>	Жм2	за жил. строит.	≤ 2 ≤ 7	20	0.60	70	е

Таблица по чл. 16, ал. 1 от ЗУТ

номер на квартал	площ на ПИ	номер на УПИ	придаваема част по регулация (кв.м.)	отнета площ за общ мероприятия (кв.м.)	отнета площ за общ мероприятия (в %)	площ на УПИ по ПРЗ (кв.м.)
62	590м <sup>2</sup>	XIX-739	0м <sup>2</sup>	65м <sup>2</sup>	11%	525м <sup>2</sup>

Обект	ПУП-ПРЗ за УПИ XIX- 739, кв. 62, по плана на с.о. "Добрева чешма", район "Приморски", общ. Варна (ПИ 10135.2510.739 по КККР на гр.Варна)		
Възложител	Петър Петров Липчев		
Фаза	Градоустройство	Подпис	М 1:1000
Проектанти	арх Ст. Петков инж. Н. Николов	Лист 1/1	април 2021г.