

ИЗВАДКА от
 КККР одобрени със Заповед No PД-18-73/23.06.2008г. на
 ИЗПЪЛНИТЕЛЕН ДИРЕКТОР на АГКК в обхват на
 ПИ 10135.5403.975
 и ПОДРОБЕН УСТРОЙСТВЕН ПЛАН -
 ПЛАН ЗА УЛИЧНА РЕГУЛАЦИЯ НА СО "БОРОВЕЦ-ЮГ"
 одобрен с решение N 2134-8 от
 протокол N 21/ 24.03.2010 г. на ОС-Варна

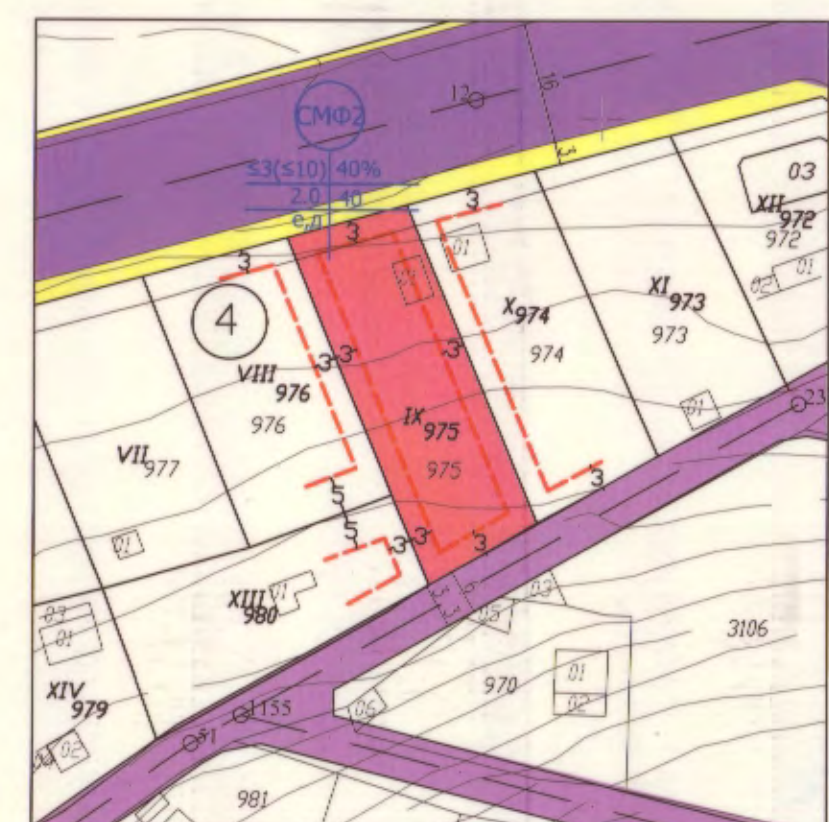
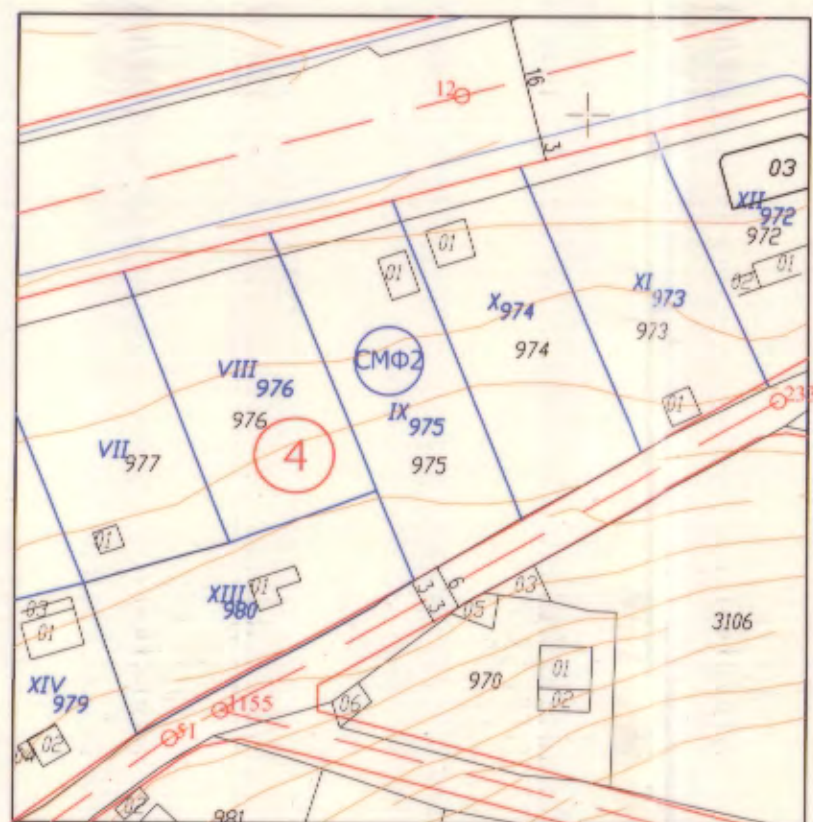
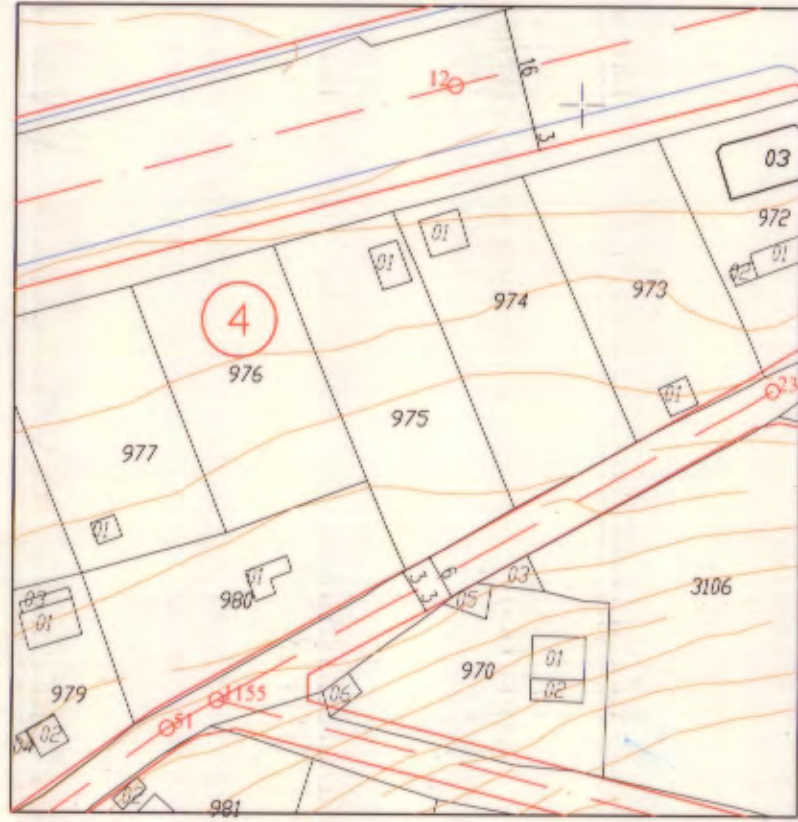
ПОДРОБЕН УСТРОЙСТВЕН ПЛАН (ПУП) -
 ПЛАН ЗА РЕГУЛАЦИЯ И ЗАСТРОЯВАНЕ (ПРЗ)
 ЗА УПИ IX-975, КВ. 4, СО "БОРОВЕЦ - ЮГ", ГР. ВАРНА
 М 1:1000

ОБЩИНА ВАРНА
ОДОБРЯВАМ
 ЗАПОВЕД № Г-347/25.11.2019 г.
 ГЛАВЕН АРХИТЕКТ:.....
 арх. Виктор Бузев
 08/16/2021 г.



ПЛАН ЗА РЕГУЛАЦИЯ

ПЛАН ЗА ЗАСТРОЯВАНЕ



ЛЕГЕНДА

ВИДОВЕ УСТРОЙСТВЕНИ РЕЖИМИ

- ЖИЛИЩНА УСТРОЙСТВЕНА ЗОНА с ниско застрояване, с допълнителни специфични изисквания
- номер на квартал
- номер на УПИ
- номер на ПИ

УЛИЧНА МРЕЖА

- ГЛАВНА УЛИЦА IV КЛАС
- СЪБИРАТЕЛНА УЛИЦА V КЛАС
- ПЕШЕХОДНИ АЛЕИ И ТРОТОАРИ

КАМЕРНА ИНЖЕНЕРИ И ИНВЕСТИЦИОННО ПРОЕКТИРАНЕ
 ПЛАН ПРОЕКТИОННА ПРАВОМОЩНОСТ
 Регистрационен № 05287
 инж. РОСТИСЛАВ ЗЛАТЕВ
 Подпис

ОБЕКТ: Подробен устройствен план (ПУП)
 План за регулация и застрояване (ПРЗ) за УПИ IX-975, кв. 4
 по плана на с.о. "Боровец-юг", гр. Варна.

номер на квартал	номер на урегулиран поземлен имот	площ на ПИ (кв.м.)	площ на УПИ (кв.м.)	устройствена зона	поземлен имот с установено предназначение	етажна вис. в метри		градоустройствени параметри			начин на застрояване	
						максимална	минимална	плътност на застрояване	К инт	мин. озел. площ	свободно	склоново
4	IX-975	724	776	СМФ2	за жилищно строителство	3≤(10)	40	2.0	40	е		

Част	АРХ. / ГРАДОУСТР.	
Чертеж	ПУП - ПРЗ	03. 2019 г.
Проектанти	арх. В. Китанов инж. Р. Златев	М 1:1000