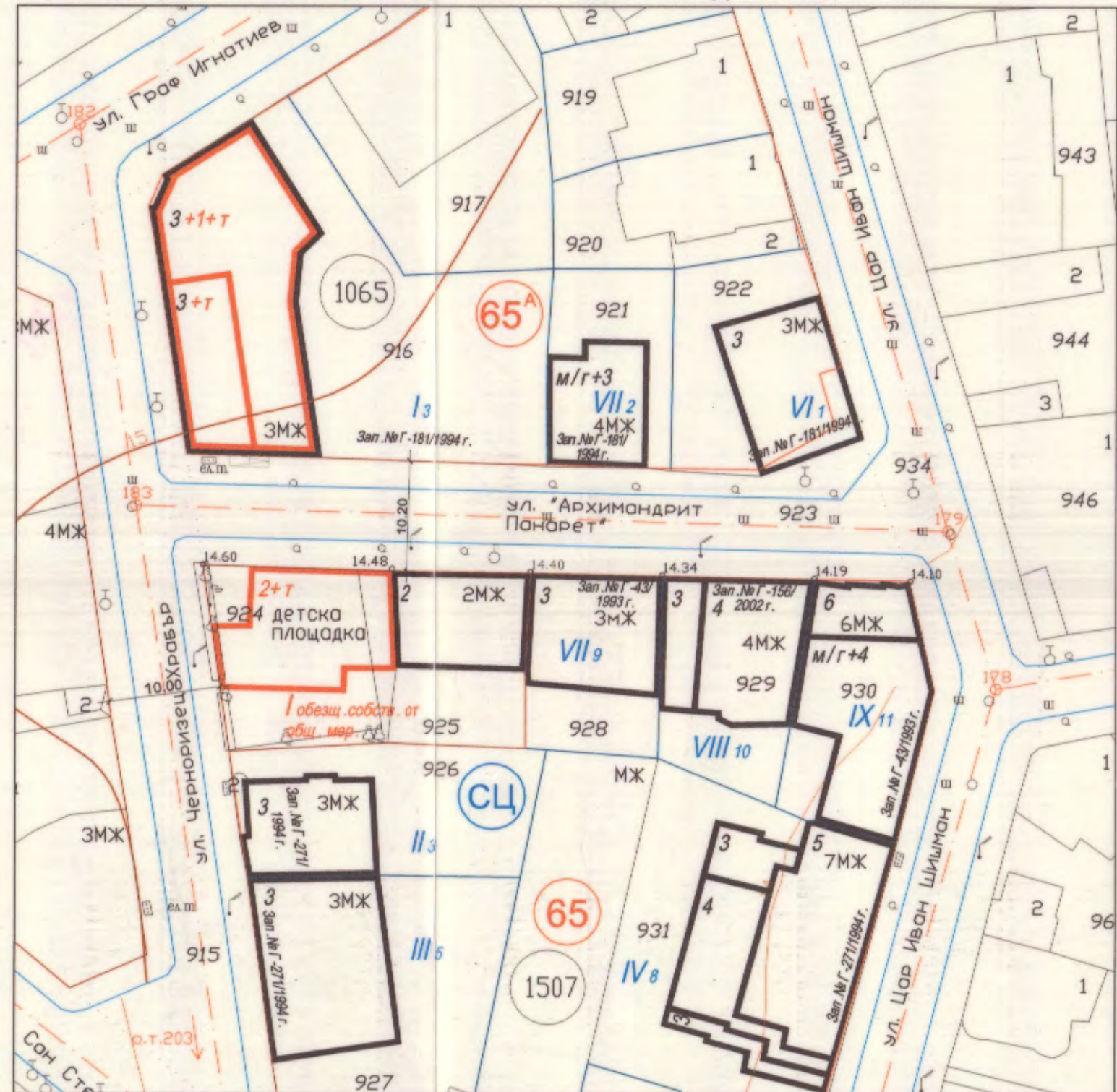
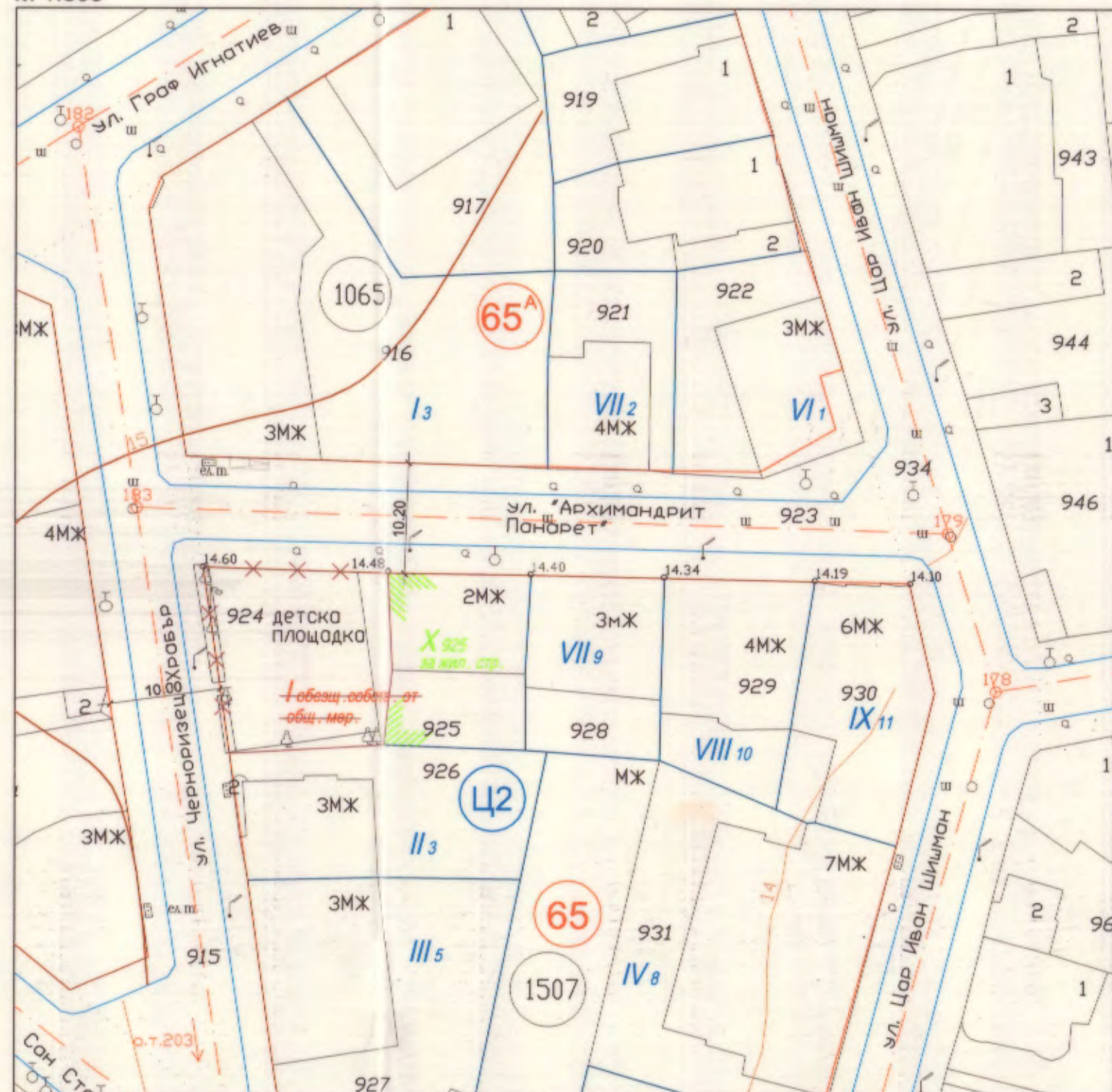


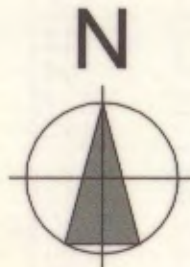
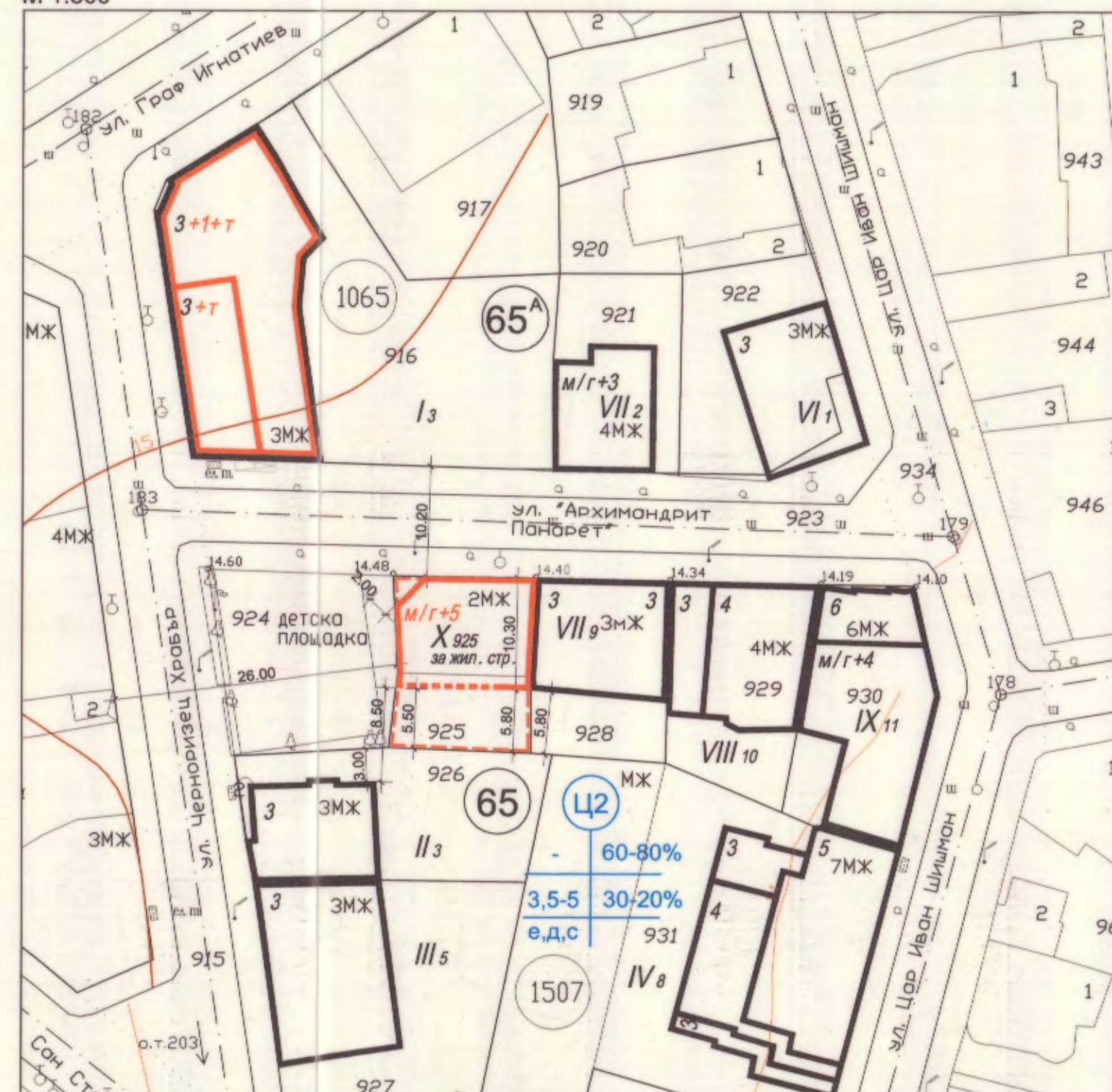
ИЗВАДКА за УПИ I-1, 2 "обещ. собств. от общ. мер.", кв. 65 съгласно ИЗРП на ЦГЧ и КЗСП, одобрени със Заповед № 125/04.10.1990 г. на Председателя на ИК на ОБНС - Варна и КК на гр. Варна, одобрена със Заповед № РД-18-98/10.11.2008 г. на ИД на АГКК, М 1:500



ПЛАН ЗА РЕГУЛАЦИЯ (ПР)  
М 1:500



ПЛАН ЗА ЗАСТРОЯВАНЕ (ПЗ)  
М 1:500



ПОДРОБЕН УСТРОЙСТВЕН ПЛАН (ПУП) - ПЛАН ЗА РЕГУЛАЦИЯ И ЗАСТРОЯВАНЕ (ПРЗ) за УПИ X-925 "за жилищно строителство" /ПИ 10135.1507.925/, РАБОТЕН УСТРОЙСТВЕН ПЛАН (РУП) за УПИ X-925 "за жилищно строителство" /ПИ 10135.1507.925/ и УПИ VII-9 /ПИ 10135.1507.928/, кв. 65 и улична регулация от о.т. 183 до о.т. 179 и от о.т. 183 до о.т. 203 /ПИ 10135.1507.924/, по плана на 8-ми м.р., гр. Варна

**ОБЩИНА ВАРНА**  
**ОДОБРЯВАМ**  
ЗАПОВЕД № 1325/14.10.2020 г.  
ГЛАВЕН АРХИТЕКТ: *[Signature]*  
арх. Виктор Бузев

МИНИСТЕРСТВО НА КУЛТУРАТА  
**СЪГЛАСУВАМ**  
из съгласие с чл. 24, ал. 1 от ЗОК,  
с предоставените материали във  
възможност документация по Раздел V  
"Технически условия за изготвяне на ЗОК"  
изд. № (ЗМ) 13-114-732/15.08.2020 г.  
Застава датум: *[Signature]*



ЗАБЕЛЕЖКА:  
1. Графичната част е неразделна от текстовата част на заповед №.....

ПОДРОБЕН УСТРОЙСТВЕН ПЛАН (ПУП) - ПЛАН ЗА РЕГУЛАЦИЯ И ЗАСТРОЯВАНЕ (ПРЗ) за УПИ X-925 "за жилищно строителство" /ПИ 10135.1507.925/, РАБОТЕН УСТРОЙСТВЕН ПЛАН (РУП) за УПИ X-925 "за жилищно строителство" /ПИ 10135.1507.925/ и УПИ VII-9 /ПИ 10135.1507.928/, кв. 65 и улична регулация от о.т.183 до о.т.179 и от о.т.183 до о.т.203 /ПИ 10135.1507.924/, по плана на 8-ми м.р., гр. Варна

Въложител:	Община Варна	
	Иван Илиев Писаров	
	Драгомир Христов Андонов	
	Венелин Христов Андонов	
	Йосиф Христов Андонов	
Проектант:	арх. Христо Кърджилев	
	инж. Янчо Димитров	
Фаза: Оконч. проект	Мащаб: 1:500	Дата: 2020 г. Лист: 1/2

Действащи заповеди:  
1. ПУП-ПЗ и РУП за УПИ VIII-10, кв. 65 по пл. на 8-ми м.р., гр. Варна, одобрени със Заповед №Г-156/05.12.2002 г. на Зам Кмета на Община Варна.  
2. ЧИЗРП за УПИ III-5, УПИ IV-8, УПИ VI-7, УПИ II-3 и УПИ V-6 и ЧКЗСП за УПИ IV-8, кв. 65 по пл. на 8-ми м.р., гр. Варна, одобрени със Заповед №Г-271/15.08.1994 г. на Кмета на Община Варна.  
3. ЧКЗСП за УПИ I-3, УПИ VII-2 и УПИ VI-1, кв. 65-А по пл. на 8-ми м.р., гр. Варна, одобрен със Заповед №Г-181/27.05.1994 г. на Кмета на Община Варна.  
4. ЧИЗРП и ЧКЗСП за УПИ VII-9, УПИ VIII-10 и УПИ IX-11, кв. 65 по пл. на 8-ми м.р., гр. Варна, одобрени със Заповед №Г-43/21.04.1993 г. на Кмета на Община Варна.  
5. ИЗРП на ЦГЧ и КЗСП за УПИ I-1, 2 "об. собств. общ. мер." (ПИ 10135.1507.924 и ПИ 10135.1507.925), кв. 65, по пл. на 8-ми м.р. на гр. Варна, одобрени със Заповед № 125/04.10.1990 г. на Председателя на ИК на ОБНС - Варна.

№ на квартал	№ на УПИ	Устройствена зона	УПИ с установено предназначение	Площ на УПИ (кв.м)	Височина в м (Етажност) Максимална	Градоустройствени параметри			Начин на застрояване		
						Максимална Плътност на застрояване %	Кинт	Минимална озеленена площ %	Свободно - е	Свързано в два имота - д	Свързано - с
65	X 925	Ц2	жилищно строителство	200	≤ 20 (≤ 6)	60 - 80	3,5 - 5	30 - 20			●

