

ПУП-ПРЗ за УПИ XXVI-1573, кв.184,
по плана на кв. Изгрев, район "Приморски", общ. Варна
(ПИ 10135.2552.1573 по ККР на гр.Варна)

ОБЩИНА ВАРНА
ОДОБРЯВАМ
ЗАПОВЕД № Г-316/13.10.2021г.
ГЛАВЕН АРХИТЕКТ:.....
арх.Виктор Бузев

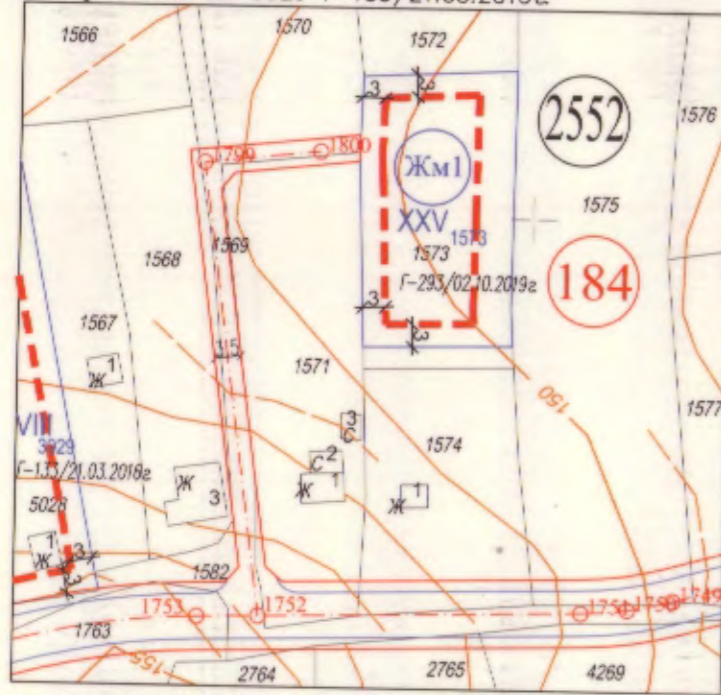


Съгласно заповед
ДС - 01574 / 13.10.2021г.

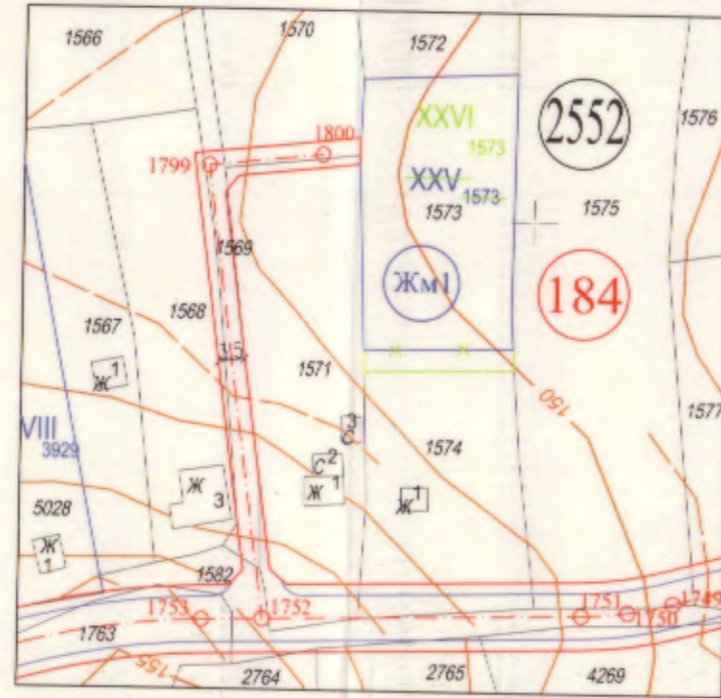
ИЗВАДКА ОТ ДЕЙСТВАЩ ПЛАН
ПУП-ПУР на кв. ИЗГРЕВ, одобрен с реш. №552-6 по
протокол № 10 от 26.27.07.2012г. на ОбС- Варна,
кадастрална карта, одобрена със Заповед
№РД-18-92/14.10.2008 г. на ИД на АГКК и заповед за
изменение № 18-11227/18.08.2014г. на началник на
СГКК- Варна, заповед за УПИ XXV-1573 Г293/2.10.2019г.,
заповед за УПИ VIII-3929 Г-133/21.03.2016г.

ПЛАН ЗА РЕГУЛАЦИЯ

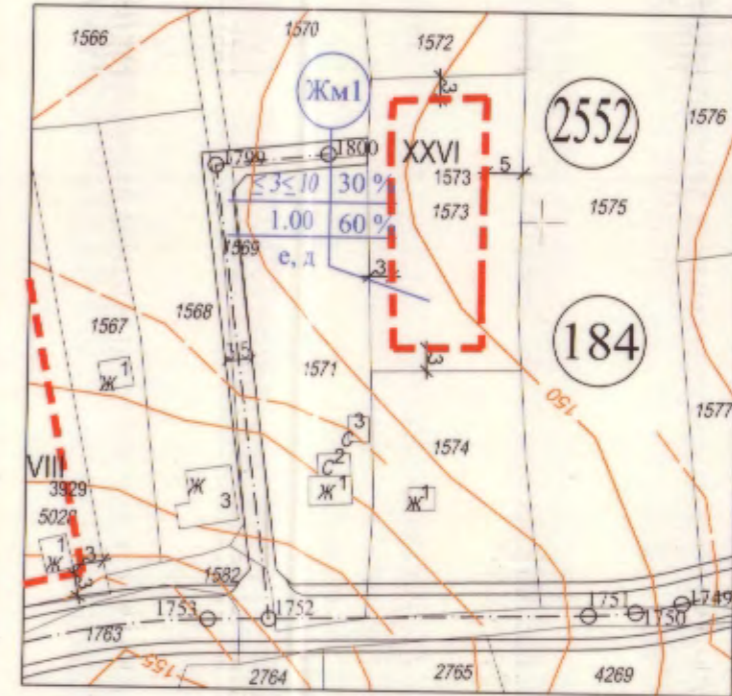
ПЛАН ЗА РЕГУЛАЦИЯ И ЗАСТРОЯВАНЕ



М 1:1000

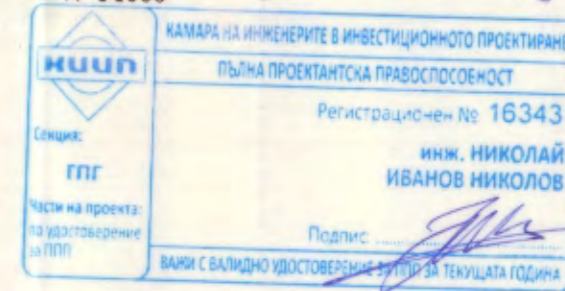


М 1:1000



М 1:1000

номер на квартал	номер на урегулиран поземлен имот	Площ на ПИ	Площ на УПИ	устройствена зона	поземлен имот с установено предназначение	макс. етажност (височина в м.)	плътност на застрояване (%)	К инт	минимална озеленена площ (%)	Начина на застрояване - свободно
184	XXVI-1573	786 м ²	786 м ²	Жм1	за жил. строит.	≤3≤10	30	1.00	60	е



Обект	ПУП-ПРЗ за УПИ XXVI-1573, кв.184, по плана на кв. Изгрев, район "Приморски", общ. Варна (ПИ 10135.2552.1573 по ККР на гр.Варна)		
Инвеститор	Ивайло Николаев Вълчков		
Фаза	Градоустройство	Подпис	М 1:1000
Проектанти	арх. Ив. Недялков		Лист 1/1
	инж. Н.Николов		юли 2021г.