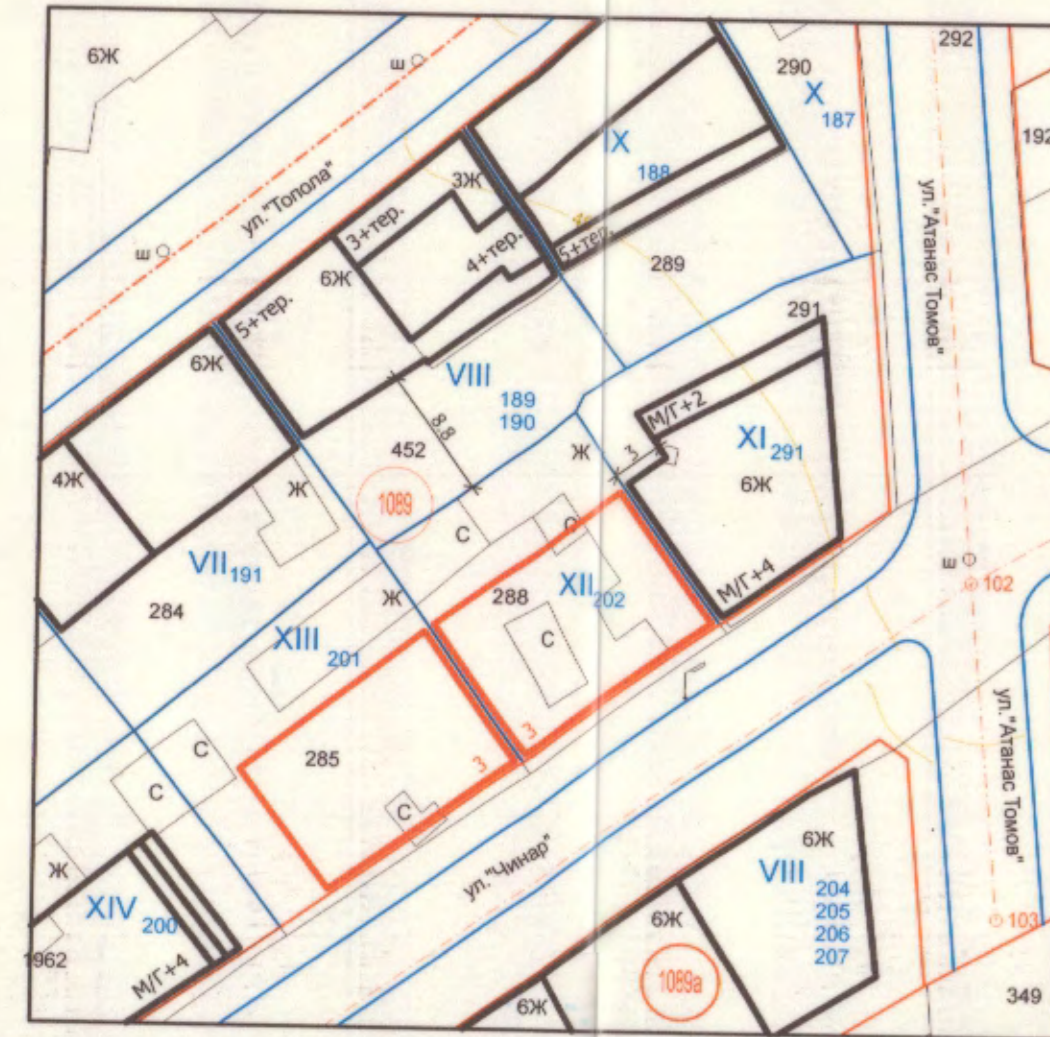
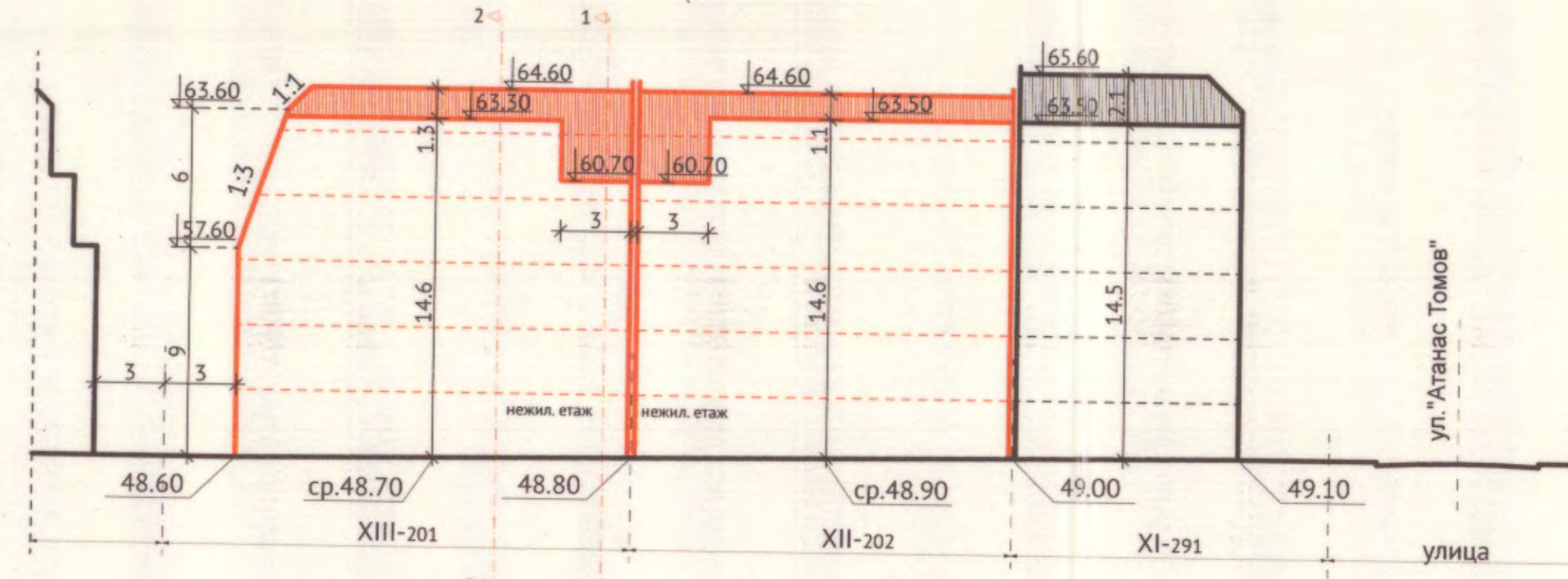
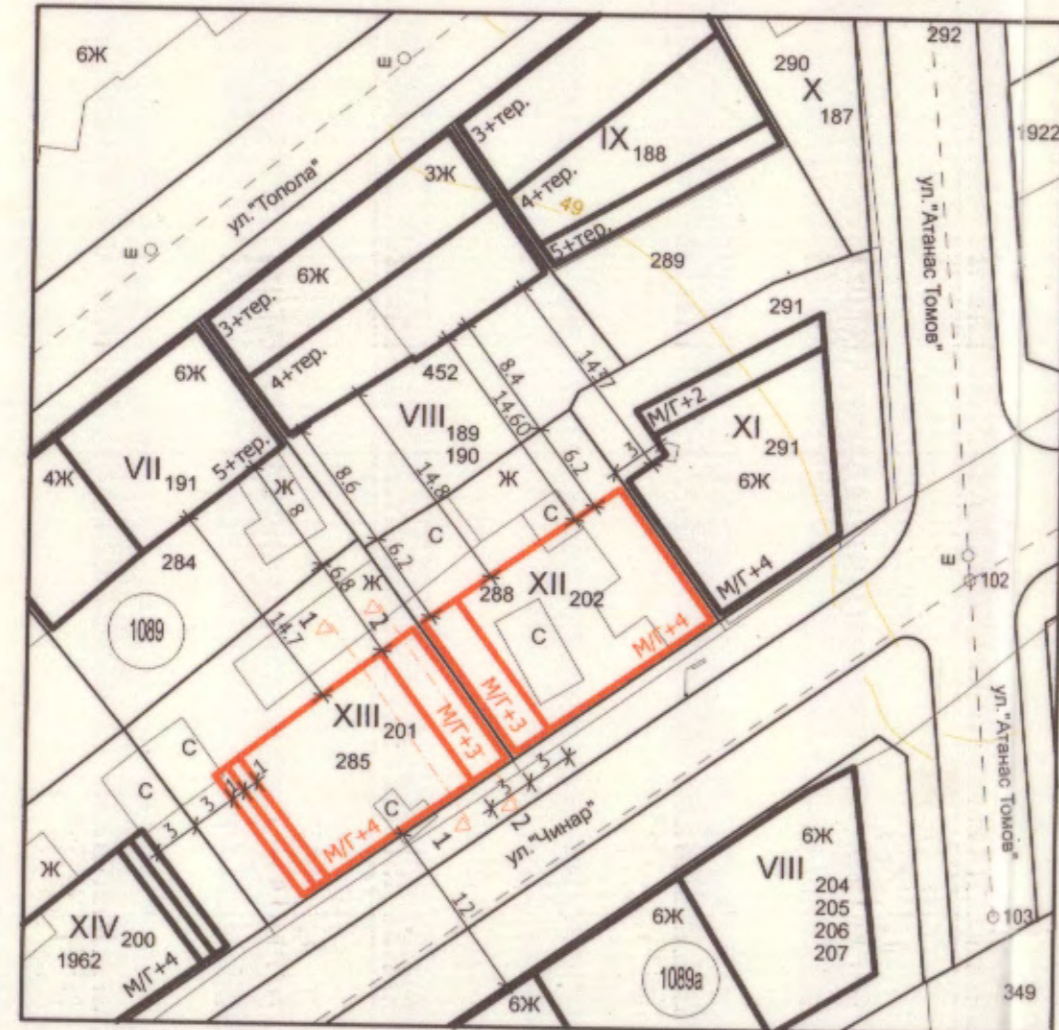


ИЗВАДКА от действащ от ЗРП
за УПИ XIII-201 в кв.1089 по плана на 26 м.р., гр. ВАРНА
одобрен със Заповед Г-333 от 21.09.1994г. на Кмета на община
Варна; Кадастрална карта, одобрена със Заповед РД - 18 - 64 /
16.05.2008г. на ИД на АГКК

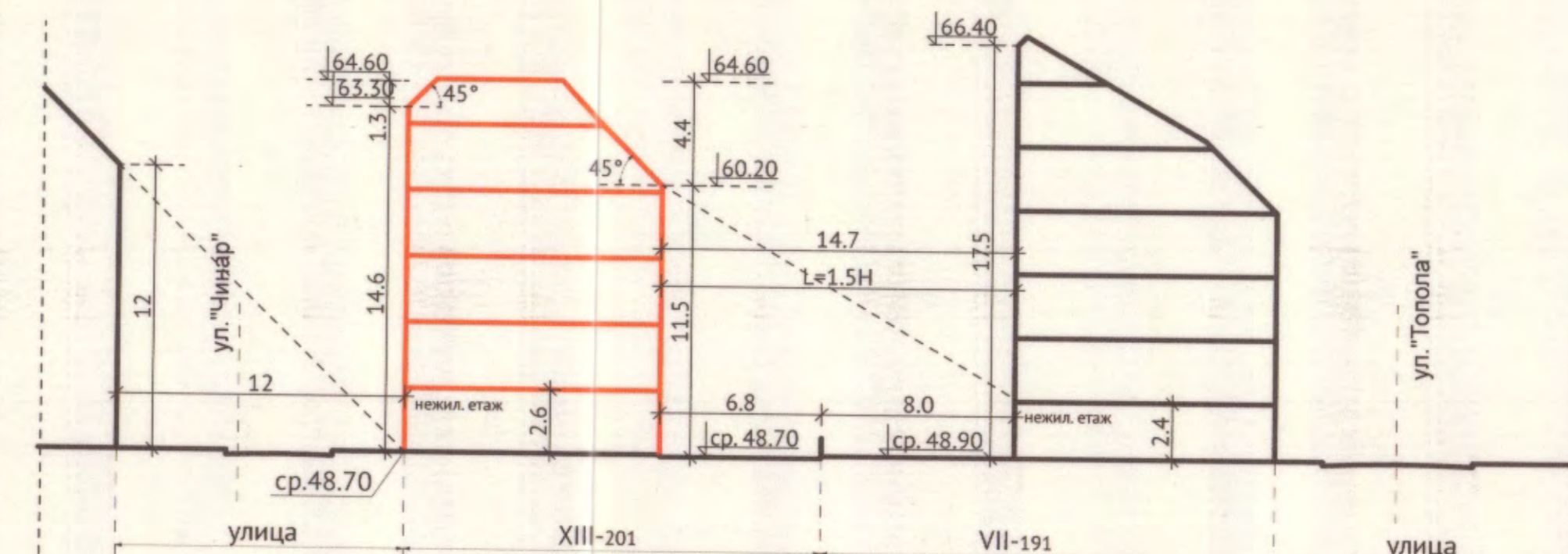


Забележки:
1.В съседните имоти са посочени линии на застрояване, одобрени със съответните Заповеди за одобряване, които спомогат за изследване зоната на застрояване в имотите, предмет на разработката.
2.Планът е съобразен с действащи планове за кв.1089:
- УПИ XI - 203=291, кв.1089 - ПУП - РУП, със Заповед Г-67 от 23.09.2010г. на Зам. Кмета на Община Варна;
- УПИ VIII - 189,190, кв.1089 - ЧИЗРП и ЧКЗСП, със Заповед Г-318 от 13.12.1995г. на Кмета на Община Варна;
- УПИ VII -191 кв.1089 - ЧИЗРП и ЧКЗСП, със Заповед Г-195 на Кмета на община Варна;
- УПИ XII -202 кв.1089 - ПУП - РУП със Заповед Г- 282/11.09.2020 на Зам. Кмета на Община Варна;

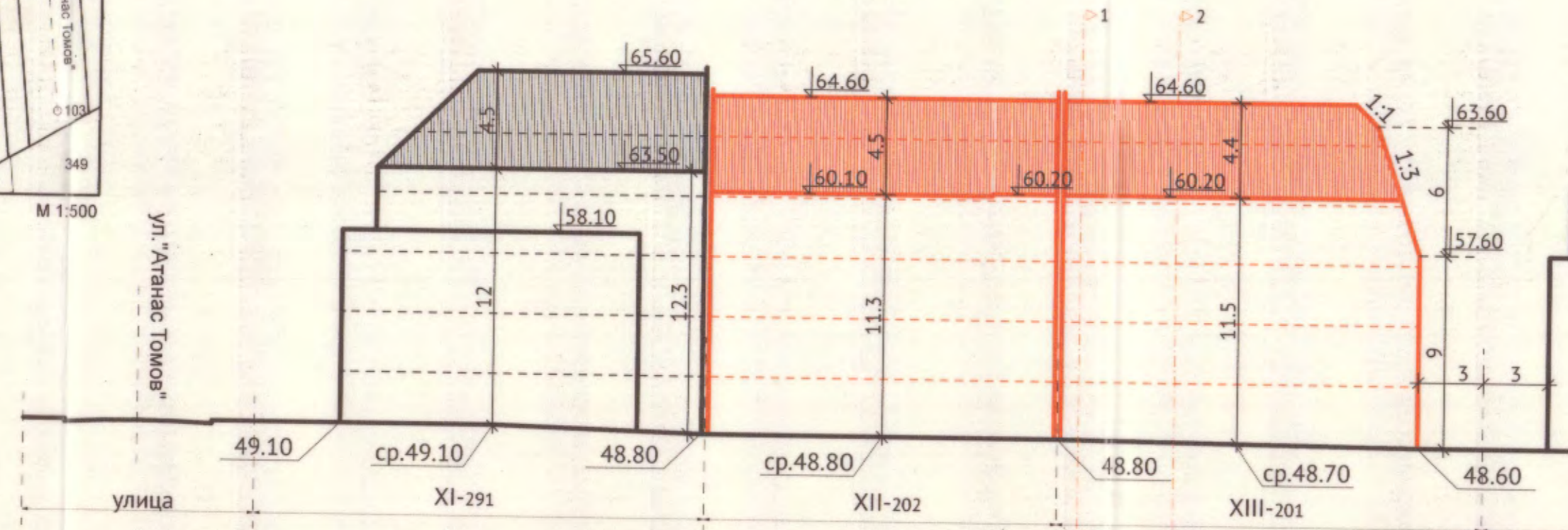
РАБОТЕН УСТРОЙСТВЕН ПЛАН
за УПИ XIII-201
в кв.1089 по плана на 26 м.р., гр. ВАРНА



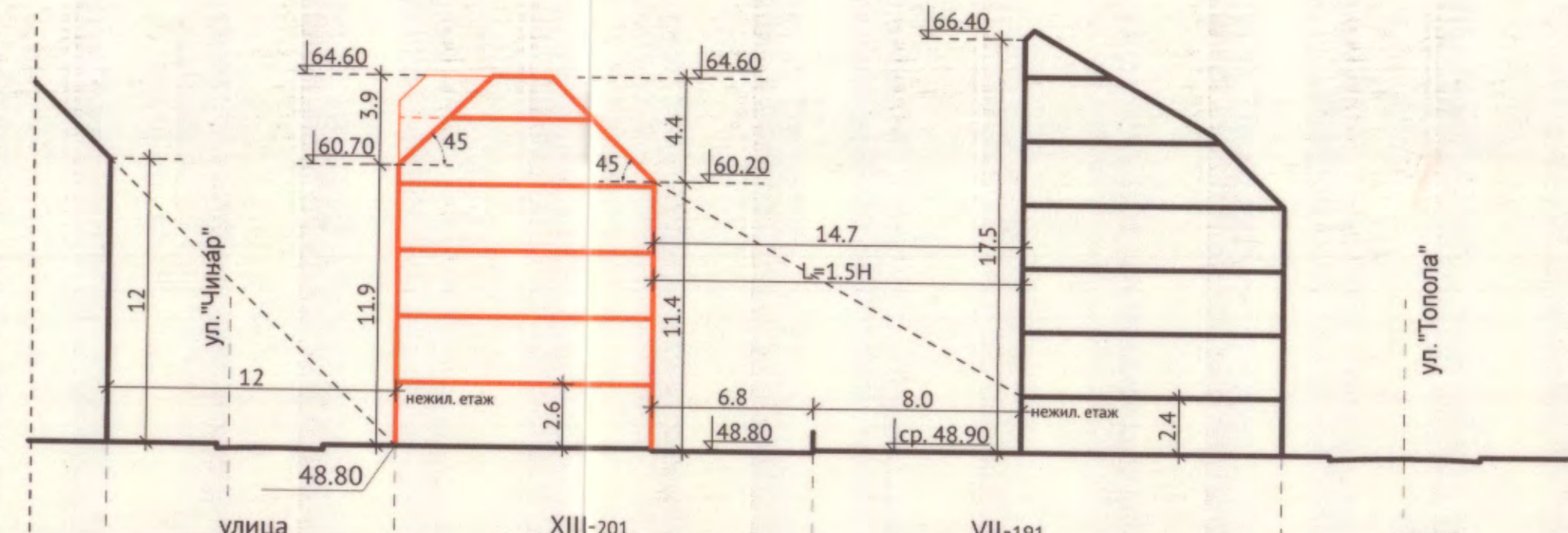
СИЛУЕТ ПО ул. Чинар / М1:250



РАЗРЕЗ 2-2 / М1:250



СИЛУЕТ ОТКЪМ ДВОРА / М1:250



РАЗРЕЗ 1-1/ М1:250

ПОДРОБЕН УСТРОЙСТВЕН ПЛАН - РУП
за УПИ XIII-201
в кв.1089 по плана на 26 м.р., гр. ВАРНА
/10135.3513.285/

ОБЩИНА ВАРНА
ОДОБРЯВАМ
ЗАПОВЕД № 338/13.10.2021г.
ГЛАВЕН АРХИТЕКТ:.....
арх. Виктор Бузев
Съгласно заповед
ДС - 0624 / 2021г.

(Handwritten signatures and official stamps)

номер на квартал	номер на урегулиран поземлен имот	устроителна зона	устройствено предназначение на поземления имот	етажност		градоустройствени параметри			
				вис в метри	максимална	плътност на застрояване	К/ИТ	мин. площ	Дължина
1086	XIII 201	Жс 2	Жилищно	5ет./14.60м	60	3.5	20	-	Д

ОБЕКТ: ПУП - РУП ЗА УПИ XIII-201 в кв. 1089 по плана на 26м.р., гр. Варна

Възложители: "МАРЕЛИЗ" ЕООД с упр. Орхан Адил

ПРОЕКТАНТИ: арх. И. Кирилов

дата: 2021г. лист: 1 / 1 М: 1:500/1:250