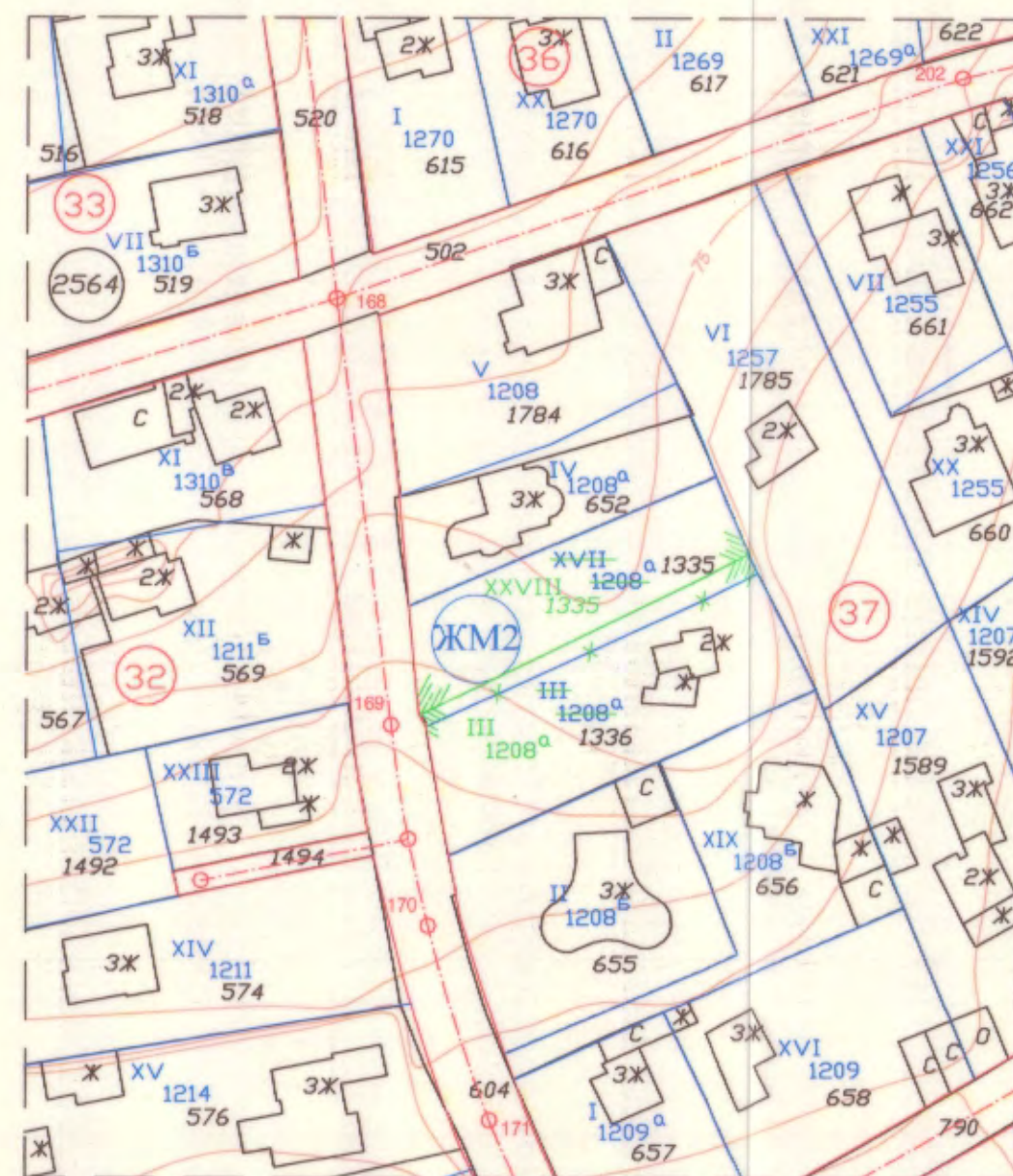
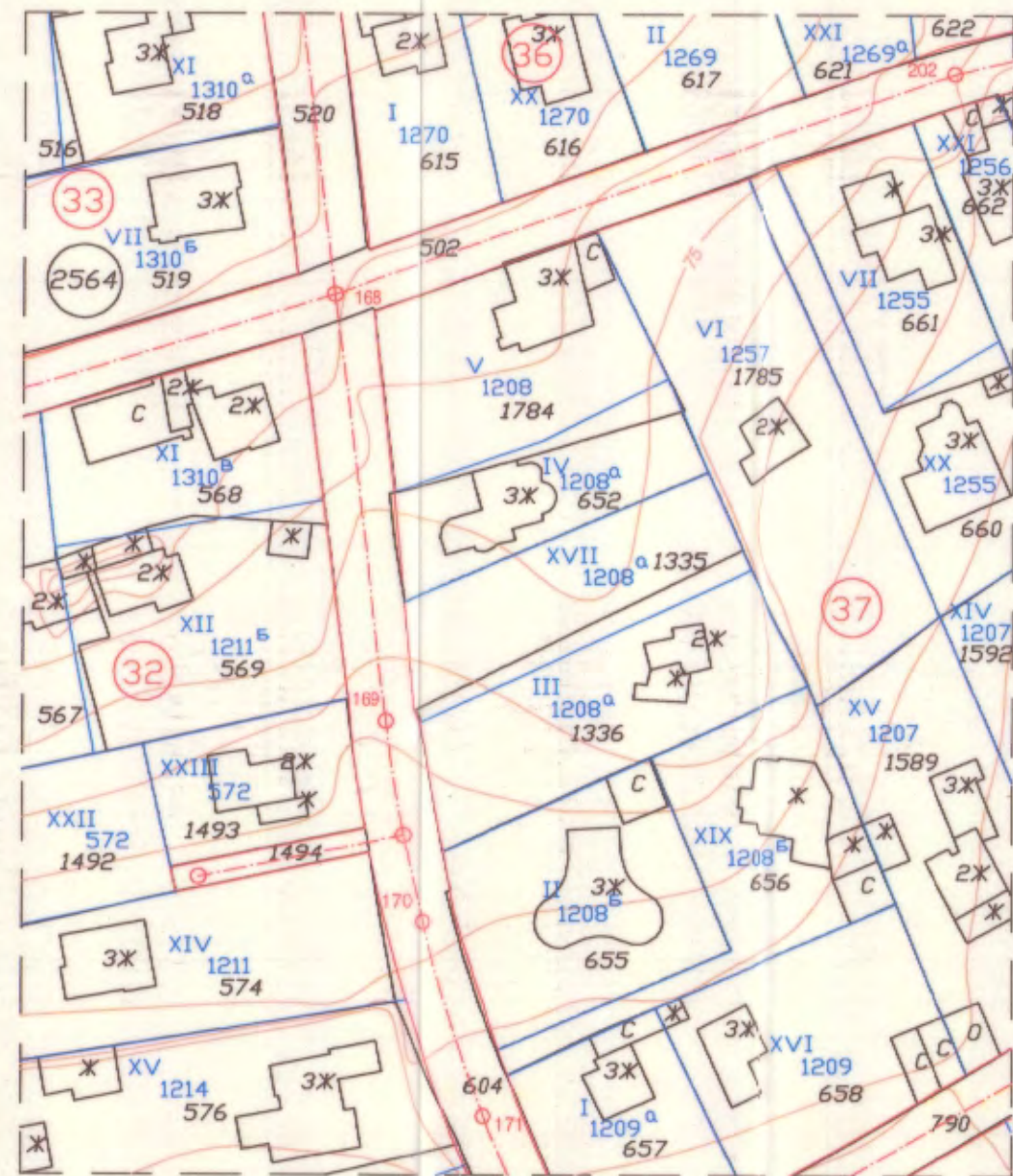


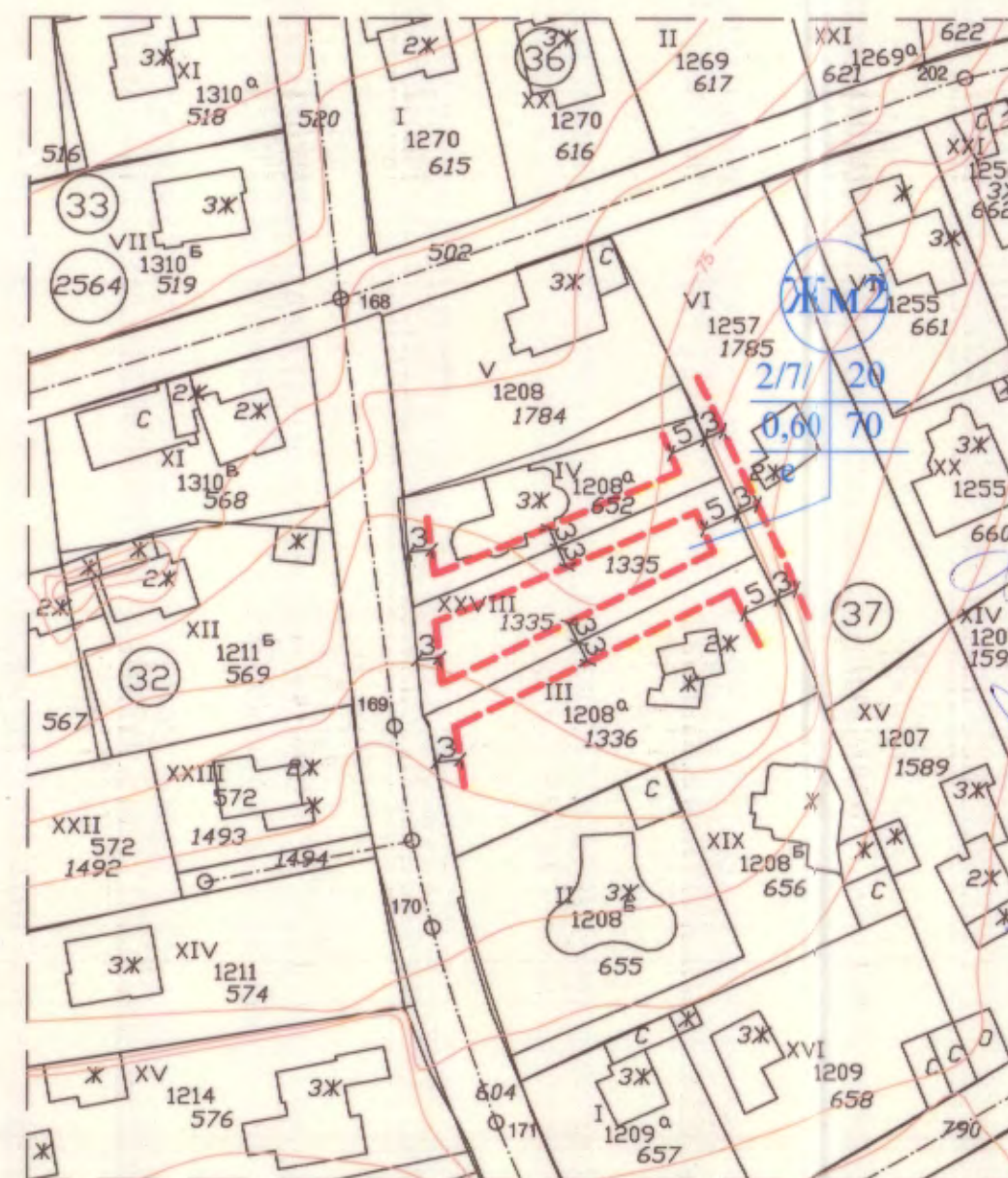
Извадка от кадастрален и регулационен план на
 Вилна зона одобрен със Заповед
 № 1035 от 19.09.1961г. на КАБ за УПИ XVII-1208а,
 кв.37 и извадка от КК на район "Приморски",
 град Варна, одобрена със Заповед № РД-18-92/14.10.2008г.
 на ИЗПЪЛНИТЕЛЕН ДИРЕКТОР НА АГКК за ПИ
 10135.2564.1335.
 М 1 : 1000

ПУП - ПРЗ

ПЛАН ЗА РЕГУЛАЦИЯ



ПЛАН ЗА ЗАСТРОЯВАНЕ



ПУП - ПРЗ
 за УПИ XXVIII-1335, кв.37, по плана
 на Вилна Зона, район Приморски,
 Община Варна, Област Варна.
 М 1 : 1000

ОБЩИНА ВАРНА
ОДОБРЯВАМ
 ЗАПОВЕД № 1304/14.10.2021г.
 ГЛАВЕН АРХИТЕКТ:.....
 арх. Виктор Бузев
 Съгласно заповед
 ДС - 01001/2021г.

Забележка:

Графичната част е неразделна от текстовата част на
 заповед №

Обща площ на имота м2	Квартал	Номер на урегулир- ния земеделен имот	Устройствена зона	Поземлен имот с установено предпа- нажение	Етажност / височина в метри /	Максимална площност на застрояване в (%)	Максимална интен- зивност на застрояване К инт.	Минимална озелен- яване (%)	Начин на застрояване
618	37	XXVIII-1335	ЖМ2	за жилищно строителство	≤ 2 / 7 /	≤ 20	≤ 0.60	≥ 70	е
Обект :		ПУП - ПРЗ за УПИ XXVIII-1335, кв.37, по плана на Вилна Зона, район Приморски, Община Варна, Област Варна. М 1 : 1000			Проектант : арх. Десислава Христова /...../ ВЪЗЛОЖИТЕЛ: Красимира Тодорова Енчева				
Лист 1/1		Април 2021 г.		М 1:1000					

