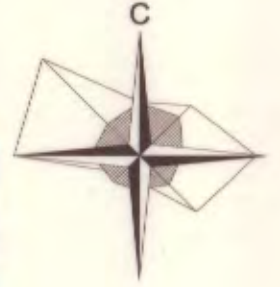


ПУП-ПЛАН ЗА РЕГУЛАЦИЯ И ЗАСТРОЯВАНЕ- ПРЗ
 за УПИ XXVII-1331 и УПИ XXVIII-1337, кв. 15 по ПРЗ на СО "Сотира"
 (ПИ 10135.2508.1331 и 10135.2508.1337 по КК на гр. Варна)

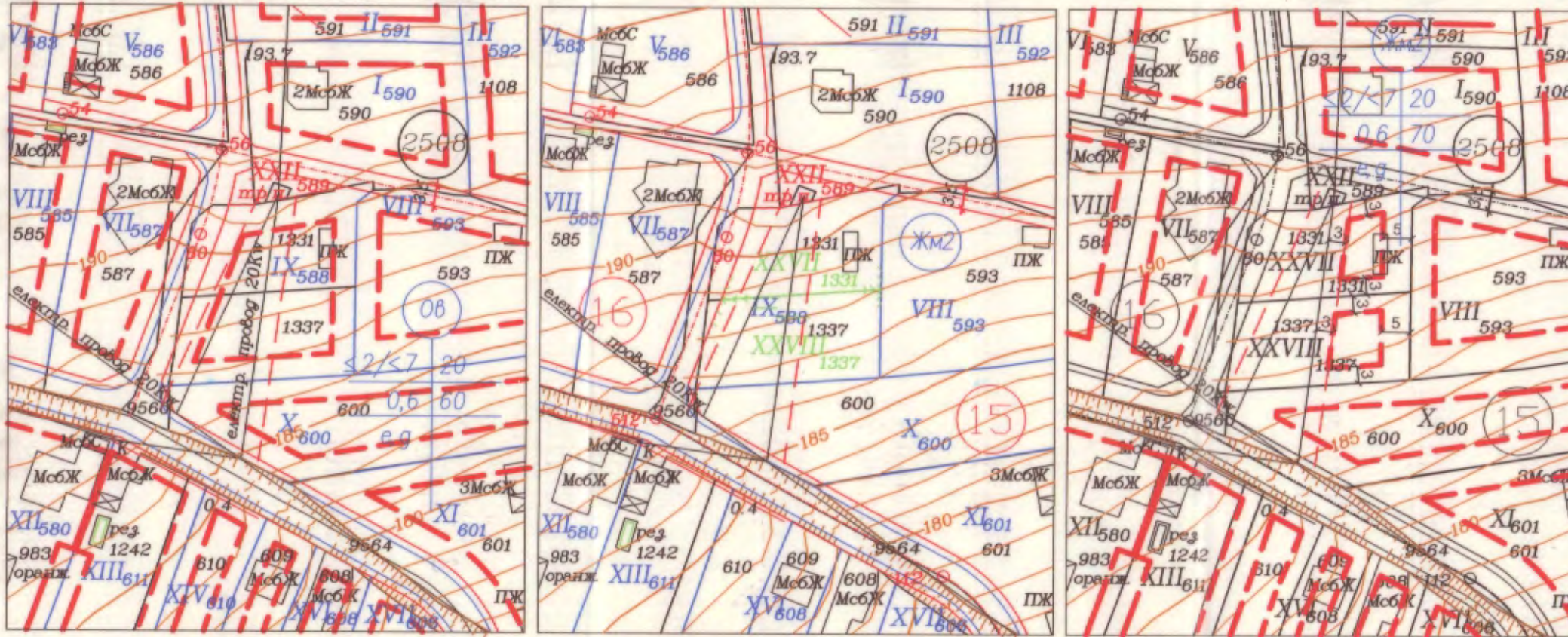

М 1:1000

ПЛАН ЗА РЕГУЛАЦИЯ

ПЛАН ЗА ЗАСТРОЯВАНЕ



ИЗВАДКА ОТ ДЕЙСТВАЩ ПЛАН
 ПРЗ, одобрен с реш. № 1725-6 от
 13.04.2005 г. на ОбС Варна
 кад. карта, изменена със з-д
 № КД-14-03-1759/03.07.2012 г. на Н-к на СГКК



ПОДРОБЕН УСТРОЙСТВЕН ПЛАН - ПРЗ за УПИ XXVII-1331 и УПИ XXVIII-1337, кв. 15 по ПРЗ на СО "Сотира"Варна		М 1:1000
Взложител:	Петя Николова Начева Иваничка Александрова Николова Миглена Димова Полихронова Павел Георгиев Полихронов	
Част:	ПРЗ	
Фаза:	Окончателен	
План за застрояване:	арх. Барбара Щерева	
План за регулация:	инж. Танка Вангарова	
Дата на проектиране:	февруари, 2021 г.	

Номер квартал	Номер УПИ	Площ на ПИ /в кв.м./	Площ на УПИ по ПРЗ /в кв.м./	ПИ с установено предназначение	Устройствена зона	Етажност Височина /в м/	Градоустр. параметри			Начин на застрояване
							Плътност на застр. /в %/	Кинт	Мин. озел. площ /в%/	
15	XXVII 1331	479	411	жил.	Жм2	≤ 2/≤ 7	20	0,6	70	е
15	XXVIII 1337	479	474	жил.	Жм2	≤ 2/≤ 7	20	0,6	70	е

