

ПУП - ПРЗ за УПИ XIII- 1040, кв.70 по плана на С.О. "Манастирски рид, Бялата чешма и Дъбравата", гр.Варна, общ.Варна
(ПИ 10135.2517.1040 по КК на гр.Варна)

М 1:1000

ОБЩИНА ВАРНА

ОДОБРЯВАМ

ЗАПОВЕД № 1-283/04.10.2021

ГЛАВЕН АРХИТЕКТ: арх. Виктор Бузев

арх. Виктор Бузев

ИЗВАДКА ОТ ПУП-ПУР

на "Манастирски рид, Бялата чешма и Дъбравата" гр.Варна, одобрен с Решение № 799-5/ 19.12.2012г.на ОбС –гр.Варна, кадастрална карта, одобрена със Заповед № РД-18-92/ 14.10.2008 г. на ИД на АГКК - София и ПУП-ПРЗ за УПИ XVI-4021 одобрена със Заповед № Г-33/ 11.02.2015 г.

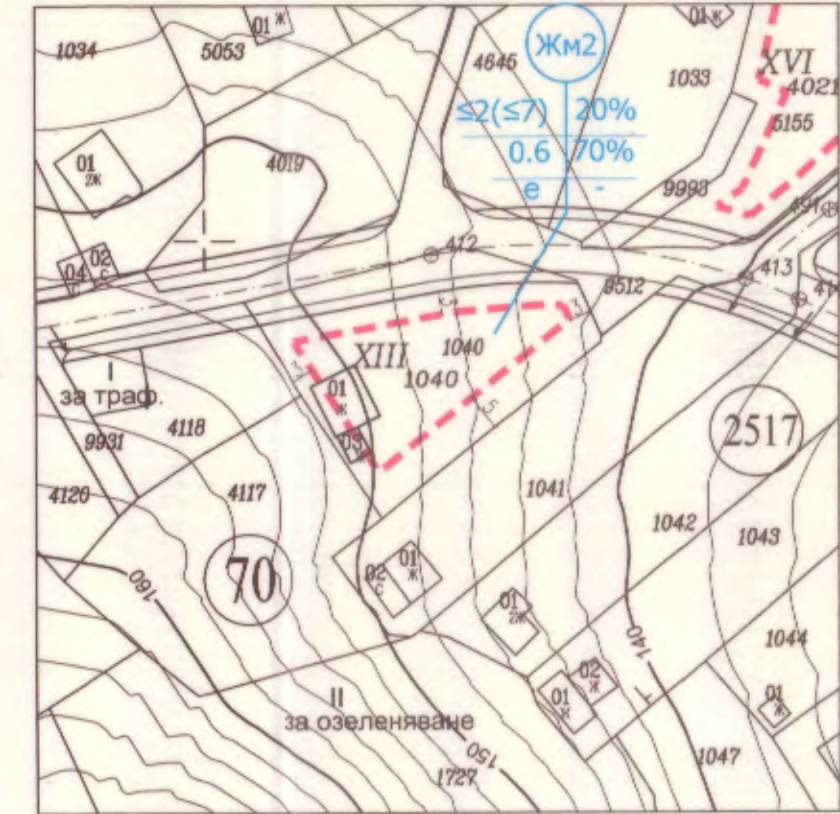
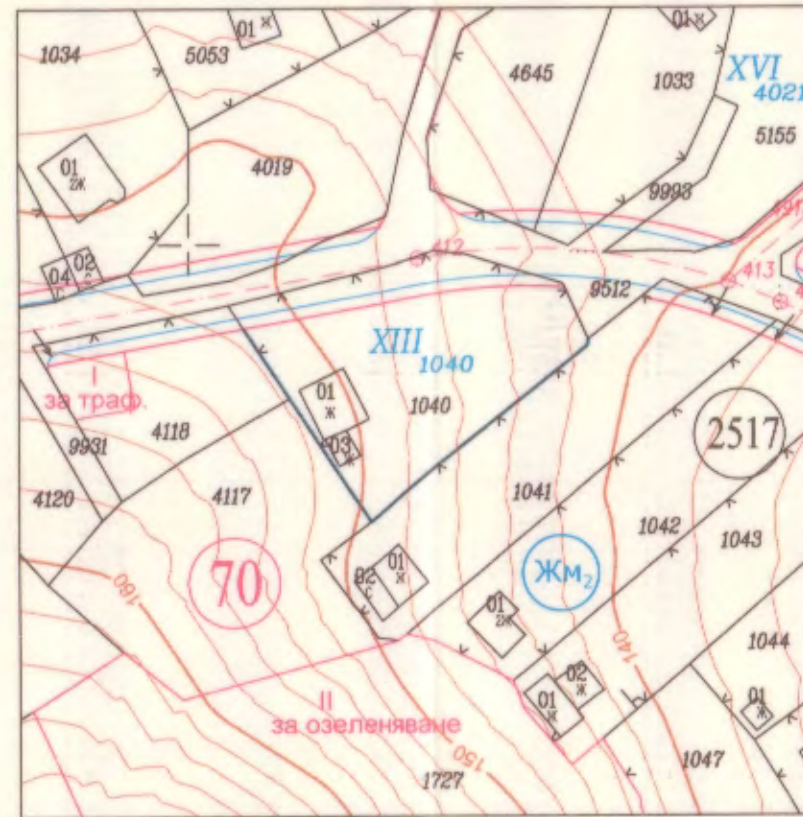
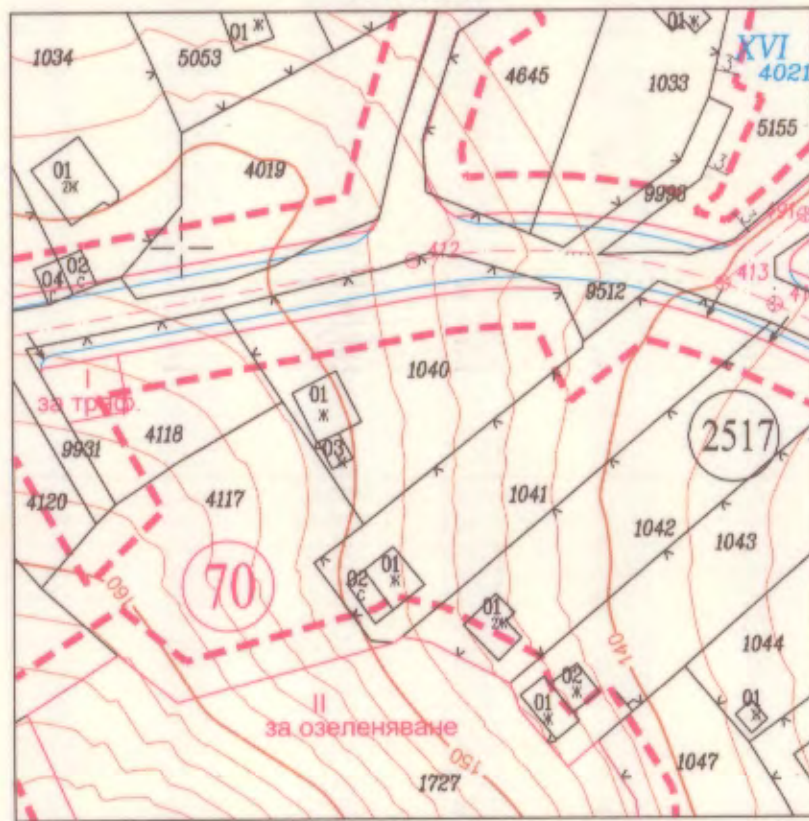
ПЛАН ЗА РЕГУЛАЦИЯ

М 1:1000

ПЛАН ЗА ЗАСТРОЯВАНЕ

М 1:1000

М 1:1000



номер на квартал	номер на ПИ	площ на ПИ	номер на новообразуван УПИ	площ по чл.16, ал.1 от ЗУТ (кв.м.) / %	площ на новообразуван УПИ (кв.м.)	устройствена зона	урегулиран поземлен имот с установено предназначение	етажност (височина в метри)	плътност на застрояване	интензивност на застрояване Клит	минимална озеленена	начин на застрояване
70	1040	943	XIII-1040	168 17.81%	775	Жм2	жил .обитаване	7	20	0.6	70	е

ГЛАВЕН ПРОЕКТАНТСКА ПРАВОСПОСОБНОСТ
 арх. НИКОЛА СТОЯНОВ ПЕТРОВ
 ПИД № 05281

КАМАРА НА ИНЖЕНЕРИТЕ В ИНВЕСТИЦИОННОТО ПРОЕКТИРАНЕ
KUUN
 ПЪЛНА ПРОЕКТАНТСКА ПРАВОСПОСОБНОСТ
 Регистрационен № 16322
 Секция: ГПГ
 Част на проекта по удостоверение за ПП
 Инж. РАЛИЦА МАНЕНОВА ПЕЕВА
 Подпис: [Signature]

Обект:	ПУП - ПРЗ / ПЛАН ЗА РЕГУЛАЦИЯ И ЗАСТРОЯВАНЕ / на УПИ XIII- 1040, кв.70 по плана на С.О. "Манастирски рид, Бялата чешма и Дъбравата", гр.Варна, общ.Варна		
Част:	Градоустройство / Архитектура		Проектанти: арх. Н. Георгиев / Подпис: [Signature]
Фаза:	ПУП	М 1:1000	Януари 2021г. инж. Р. Пеева / Подпис: [Signature]

26.07.21