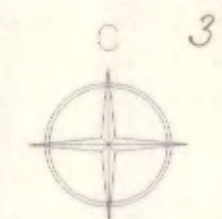


ПОДРОБЕН УСТРОЙСТВЕН ПЛАН (ПУП) - ПЛАН ЗА РЕГУЛАЦИЯ И ЗАСТРОЯВАНЕ (ПРЗ)

за УПИ XXIII-1835, кв. 29 по плана на "Вилна зона", гр. Варна, с ид. № 10135.2564.1835 по Кадастралната карта на гр. Варна



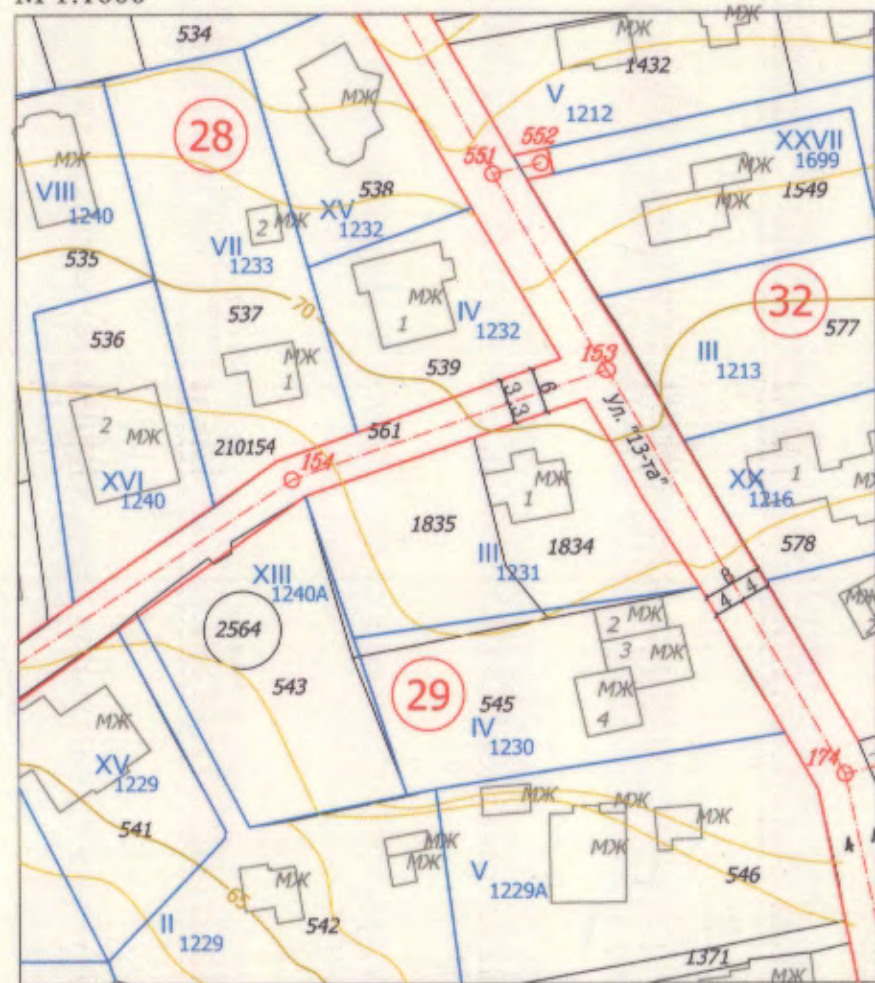
ИЗВАДКА ОТ ДЕЙСТВАЩ ПЛАН

- К.К. одобрена със Зап.№ РД-18-92/14.10.2008 г.
на ИЗПЪЛНИТЕЛЕН ДИРЕКТОР НА АГКК.

Последно изменение от 01.06.2020 г. НА НАЧАЛНИК НА
СГКК ГР. Варна

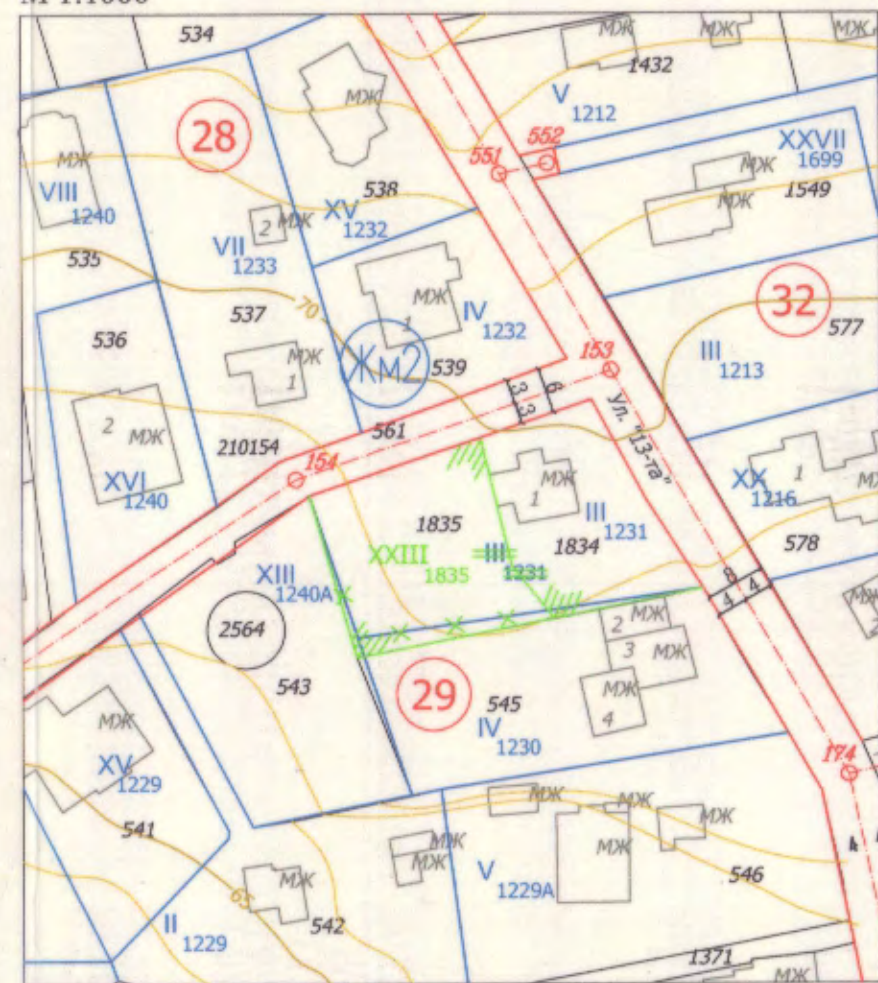
- Р.П. за част от кв. 29 на "Вилна зона", гр. Варна, одобрен
със Заповед № 1035/19.09.1961 г. на Зам.-Председателя на ИК
на ГНС, гр. Варна.

М 1:1000



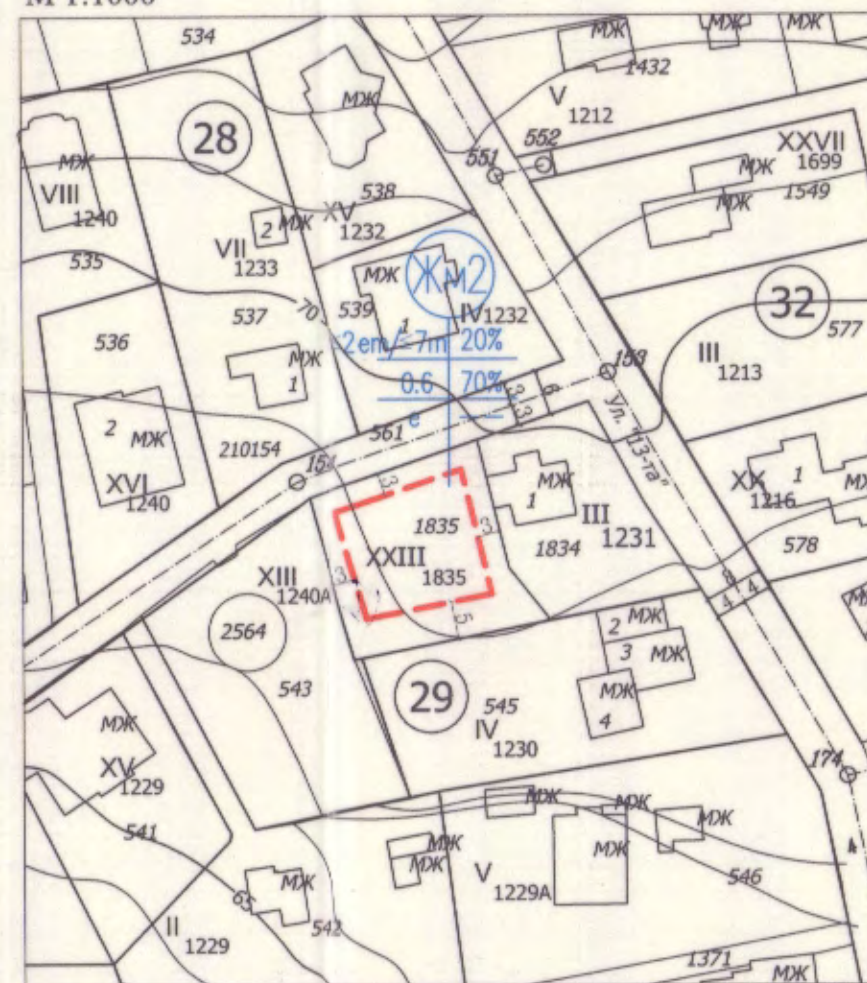
План за регулация:

М 1:1000



План за застрояване:

М 1:1000



ОБЩИНА ВАРНА
ОДОБРЯВАМ
ЗАПОВЕД № 15268/01.10.2021 г.
ГЛАВЕН АРХИТЕКТ: арх. Виктор Бузев

Печат на проектант:
КАМАРНА С ОДНОВИТЪЛНИ ПАРТИЦИИ
ВЪЛНА ПРОЕКТАНТСКА ПРАВОТЪЛ
РЕГИСТРАЦИЯ:
ВНР
ВНГ
Печат на проектант:

Печат на проектант:
РЕГИСТРАЦИЯ:
ВНР
ВНГ

РЕЖИМ НА ЗАСТРОЯВАНЕ

Номер квартал	Номер УПИ	Площ на ПИ (в кв. м.)	Площ на УПИ мероприятия (кв. м.)	Устройствена зона	УПИ с установено предназначение	Етажност / височина в м. (максимална)	Макс. плътност на застрояване в %	Макс. К. инт.	Мин. озеленена площ в %	Мин. част озеленена площ с дървесна растителност.	Начин на застрояване.
29	XXIII 1835	565	565	ЖМ2	Жилищно	≤ 7м. ≤ 2ет.	20	0.6	70	--	е

Възложител:	Георги Георгиев
Част:	АРХ. / ГРАДОУСТРОЙСТВО
Етап:	Проект за ПУП
Чертеж:	ПУП - ПРЗ
Проектанти:	арх. М. Дойчинов инж. Р. Златев
Мащаб:	Дата: М 1:1000
	Лист: март 2021 1/1