

ПОДРОБЕН УСТРОЙСТВЕН ПЛАН

план за регулация и застрояване на УПИ XI-45 в кв.3 по плана на "Ман. рид, Бялата чешма и Дъбравата" гр. Варна - ПИ 10135.2516.45

ОБЩИНА ВАРНА
ОДОБРЯВАМ
 ЗАПОВЕД № Г-265/01/10.2021 г.
 ГЛАВЕН АРХИТЕКТ:
 арх. Виктор Бузев

ИЗВАДКА

от ПУП ПУР на СО "Ман. рид, Бялата чешма и Дъбравата" одобрен с Решение №: 799-5 / 19.12.2012 г. на ОС Варна и кад. карта одобрена със Заповед РД-18-92/11.10.2008 г. М 1:1000

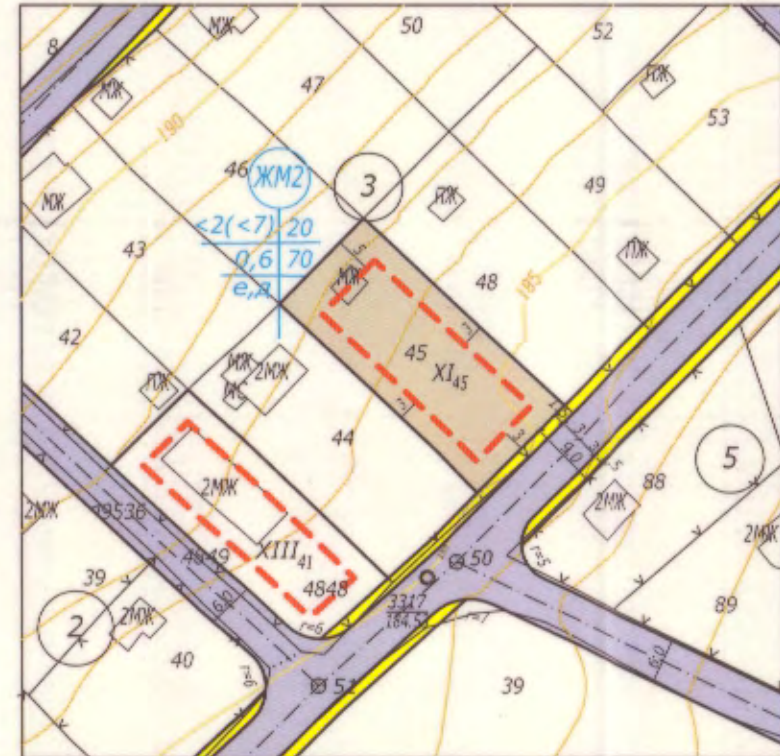
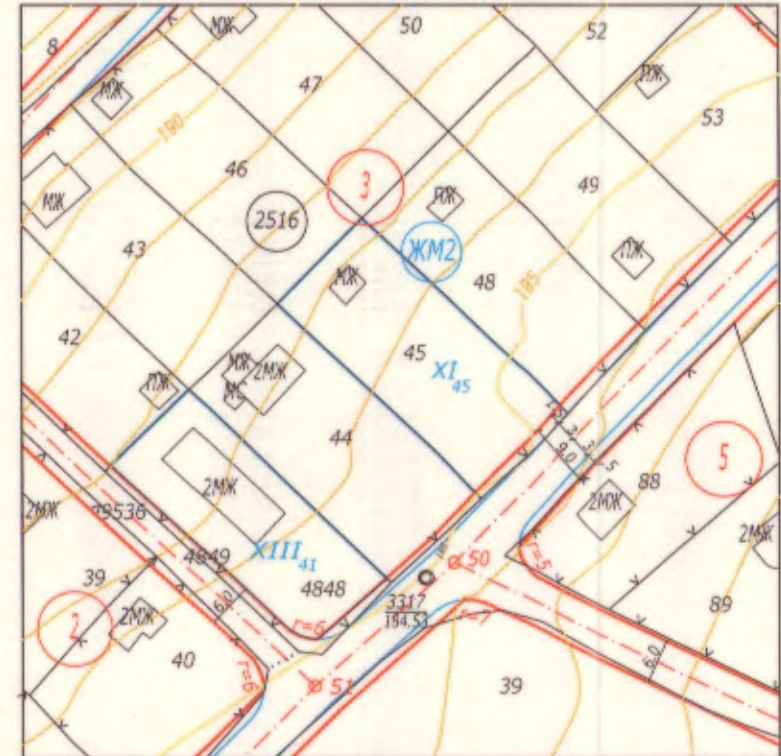
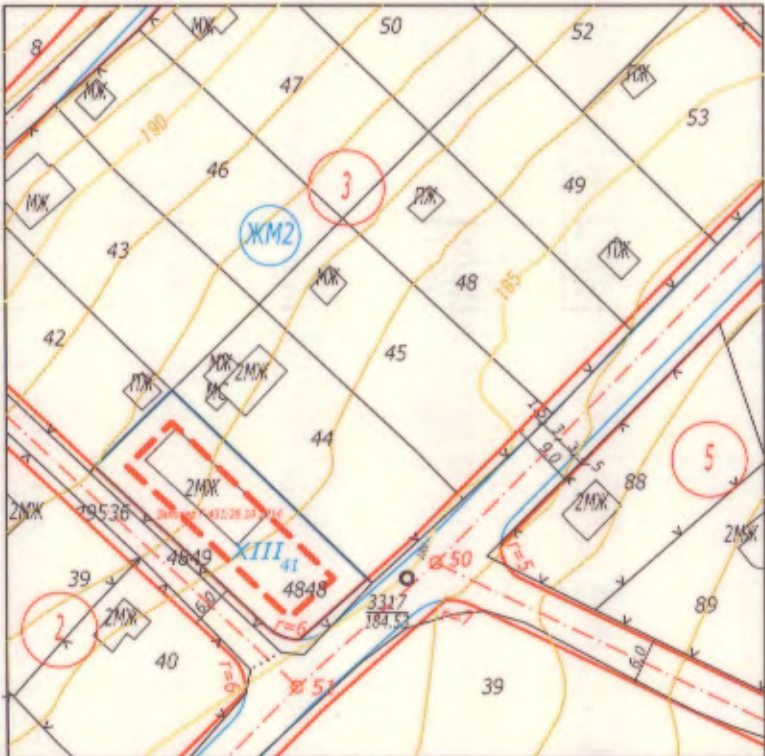
ПЛАН ЗА РЕГУЛАЦИЯ

М 1:1000

ПЛАН ЗА ЗАСТРОЯВАНЕ

М 1:1000

Кадастрална координатна система 2005 г.



Графичната част е неразделна от Заповед №:

- Легенда**
- Жилищна устр. зона
 - Улици
 - Тротоари
 - Имотна граница
 - Улично рег. линия
 - Дворищно рег. линия
 - Огр. линия на застрояване
 - 9 Номер на квартал
 - XIX Номер на УПИ
 - 999 Номер на ПИ
 - 540 Номер на кад. район

Показатели на застрояване

N: кв.	УПИ	УЗ	предназн.	ет(вис)	пл%	Кинт	оз%	застр.
3	XI-45	ЖМ2	жил.стр.	<2(<7)	20%	0,60	70	е

Таблица на площите

ПИ	площ	УПИ	площ	прехв. (м2)	прехв. (%)
10135.2516.45	600 м2	XI-45	578 м2	22	3,67

(Handwritten signatures and notes)

ГЕОДЕЗИЧЕСКА ПРАВОСТЕЛНИЦА
 ГЕОДЕЗИЧЕСКА ПРАВОСТЕЛНИЦА
 ГЕОДЕЗИЧЕСКА ПРАВОСТЕЛНИЦА
 ГЕОДЕЗИЧЕСКА ПРАВОСТЕЛНИЦА
 ГЕОДЕЗИЧЕСКА ПРАВОСТЕЛНИЦА

КАДАСТРА НА ИНЖЕНЕРИТЕ В ИНВЕСТИЦИОННОТО ПРОЕКТИРАНЕ
 ПЪЛНА ПРОЕКТАНТСКА ТРАВОСТОЙНОСТ
 Регистрационен № 05370
 инж. АНГЕЛ
 СТОЯНОВ АНГЕЛОВ
 Подпис:

ПУП ПРЗ за УПИ XI-45 в кв.3 по плана на "Ман. рид, Бялата чешма и Дъбравата" гр. Варна

Част:	Устройствено планиране
Фаза:	Окончателен проект
Проектант:	арх. Катерина Христова
Проектант регулация:	инж. Ангел Ангелов
Въложител:	Мирослав Симеонов Панайотов

гр. Варна - 2021 г.