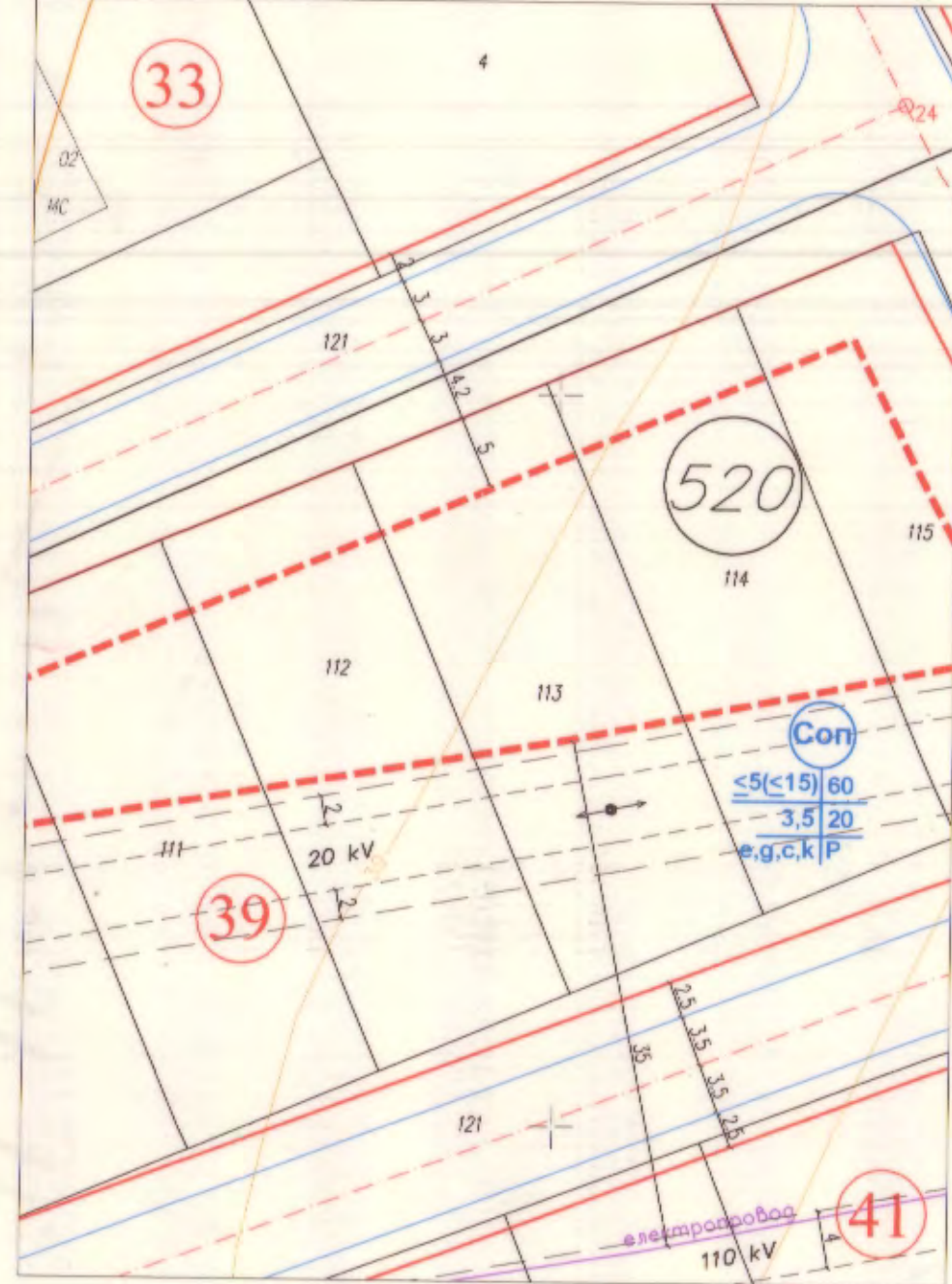


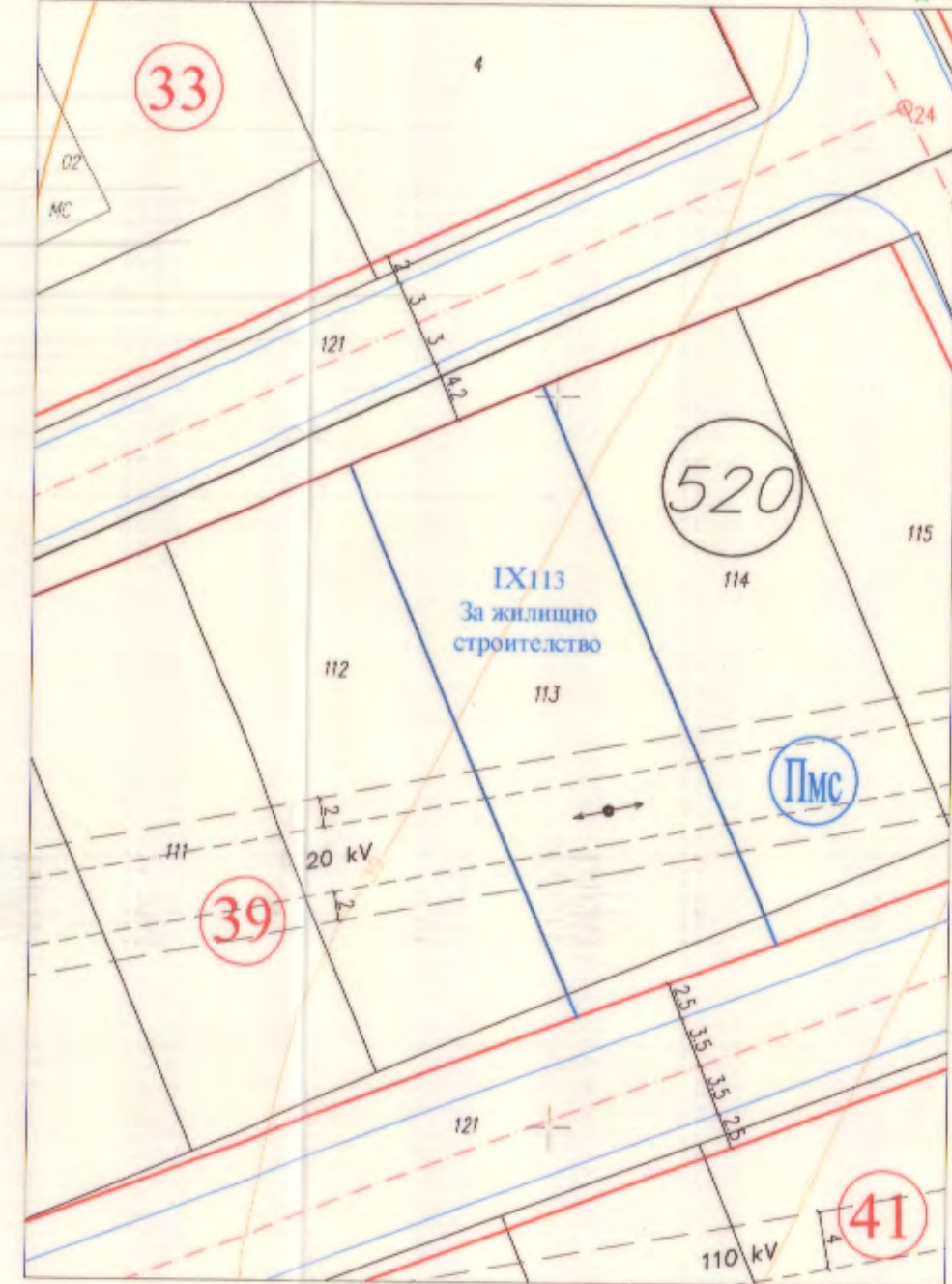
ИЗВАДКА ОТ ДЕЙСТВАЩИЯ ПУП - ПУР
на СОП "Тополи" - гр. Варна,
одобрен с Решение №466-2 от Протокол № 9/ 04-05.07.2012г.
на ОС - Варна

Кадастрална координатна система 2005
Височинна система: Балтийска



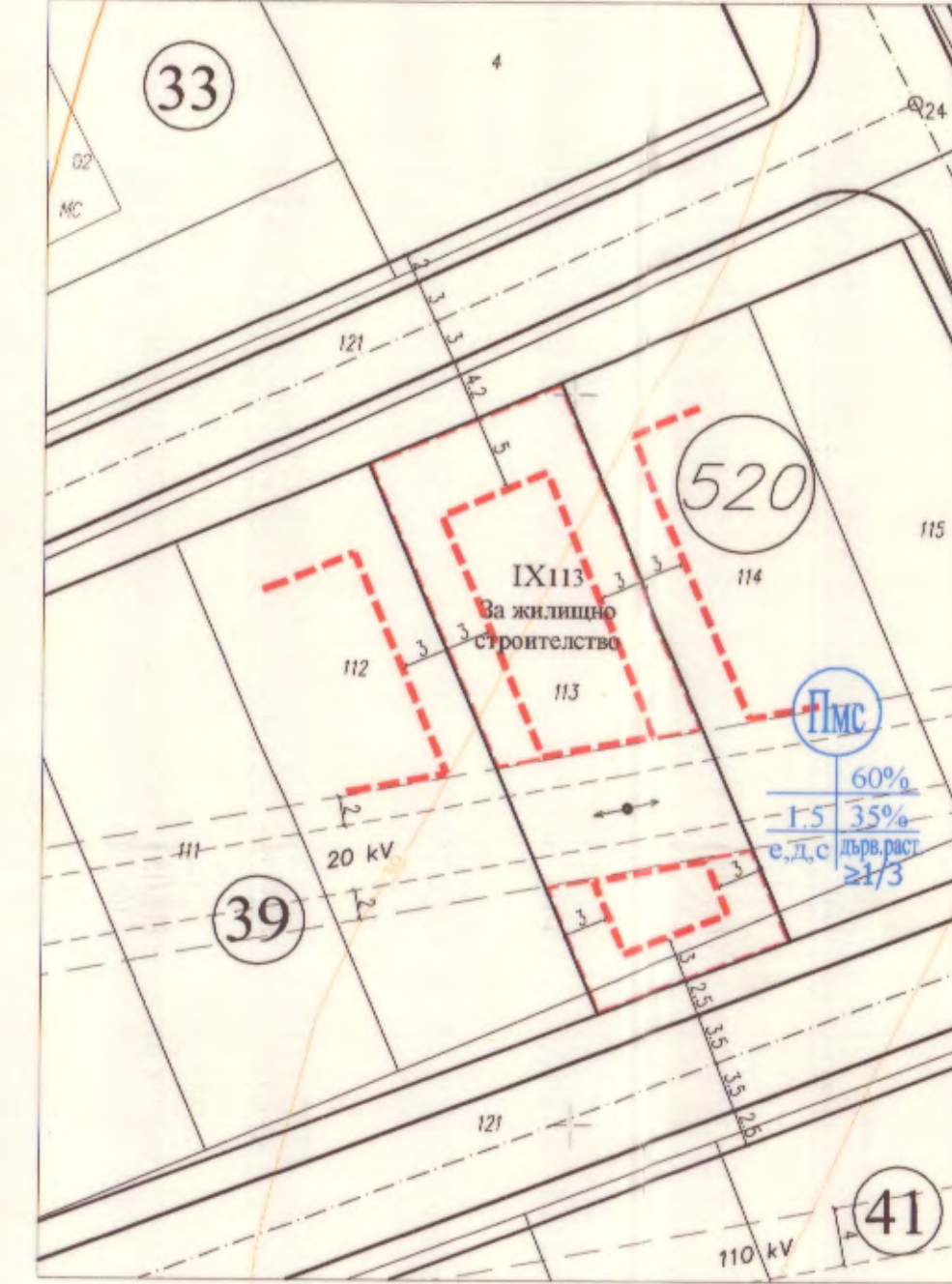
ПОДРОБЕН УСТРОЙСТВЕН ПЛАН (ПУП) -
ПЛАН ЗА РЕГУЛАЦИЯ (ПР)
М 1:500

Кадастрална координатна система 2005
Височинна система: Балтийска



ПОДРОБЕН УСТРОЙСТВЕН ПЛАН (ПУП) -
ПЛАН ЗА ЗАСТРОЯВАНЕ (ПЗ)
М 1:500

Кадастрална координатна система 2005
Височинна система: Балтийска



ПОДРОБЕН УСТРОЙСТВЕН ПЛАН (ПУП) -
ПЛАН ЗА РЕГУЛАЦИЯ И ЗАСТРОЯВАНЕ (ПРЗ)
за УПИ IX113 "За жилищно строителство",
кв.39 по плана на зона СОП 4.2
(смесени обслужващи и производствено-складови зони),
с. Тополи, общ. Варна

Графичната част е неразделна от текстовата част на
Заповед №

ОБЩИНА ВАРНА
ОДОБРЯВАМ
ЗАПОВЕД №
ЗАМЕСТИНИК-КМЕТ:
ПЕЙЧО ПЕЙЧЕВ

ПЪЛНА ПРОЕКТАНТСКА ПРАВОСПОСОБНОСТ
арх. ИВАН ТРЕНДАФИЛОВ
Рег. №: 03747

КАМАРА НА ИНЖЕНЕРИТЕ С ИНВЕСТИЦИОННО ПРОЕКТИРАНЕ
ПЪЛНА ПРОЕКТАНТСКА ПРАВОСПОСОБНОСТ
Регистрационен № 07399
инж. ИВАН КРИКОВ-КАРАТЕРЗИЯН

ОБЩИНА ВАРНА
ОДОБРЯВАМ
ЗАПОВЕД № 5258/2019
ГЛАВЕН АРХИТЕКТ:
арх. Виктор Бузев

Таблица с градоустройствени показатели за Урегулирани поземлени имоти

Кадастр. район	Устройствена зона	Кв. №	Номер	УПИ с установено предназначение	Площ [кв.м]	Максимална плътност на застрояване [%]	Максимална интензивност на застрояване (Кинт.)	Минимална озеленена площ [%]	Минимална част от озел. площ с дървесна растителност	Максимална височина [м] (етажност)	Начин на застрояване
520	Пмс	39	IX113	За жилищно строителство	586	60	1.5	35	1/3	-	е

Забележка: С плана се придават към УПИ 27 кв.м. от ПИ 72709.520.121 /за местен път/.

"МЗ Архитекти" ООД
"ИМИДЖ" ЕООД
ГЕОДЕЗИЧЕСКО ПРОЕКТИРАНЕ
точни граници

телефон: +359 52 600745
e-mail: imagebg.net@gmail.com
www.imagebg.net

ПОДРОБЕН УСТРОЙСТВЕН ПЛАН (ПУП) - ПЛАН ЗА РЕГУЛАЦИЯ И ЗАСТРОЯВАНЕ (ПРЗ) за УПИ IX113 "За жилищно строителство", кв. 39 по плана на зона СОП 4.2 (смесени обслужващи и производствено-складови зони), с. Тополи, общ. Варна

ВЪЗЛОЖИТЕЛ:	Татяна Пенева Стефанова	М 1:500
ИЗГЪЛНИТЕЛ:	"ИМИДЖ" ЕООД	октомври 2019 г.
ПРОЕКТАНТИ:	арх. Иван Трендафилов инж. Иван Каратерзиян	
ФАЗА:	Окончателен проект	