

ПОДРОБЕН УСТРОЙСТВЕН ПЛАН /ПУП/ - ПЛАН ЗА РЕГУЛАЦИЯ И ЗАСТРОЯВАНЕ /ПРЗ/

за УПИ LIII-880 , кв. 110 по ПУР на СО "Манастирски рид, Бялата чешма и Дъбравата"

и улична регулация от осова точка № 1267 до осова точка № 1268

(ПИ 10135.2517.880 по КК на гр. Варна)

М 1:1000

ПЛАН ЗА РЕГУЛАЦИЯ

ПЛАН ЗА ЗАСТРОЯВАНЕ

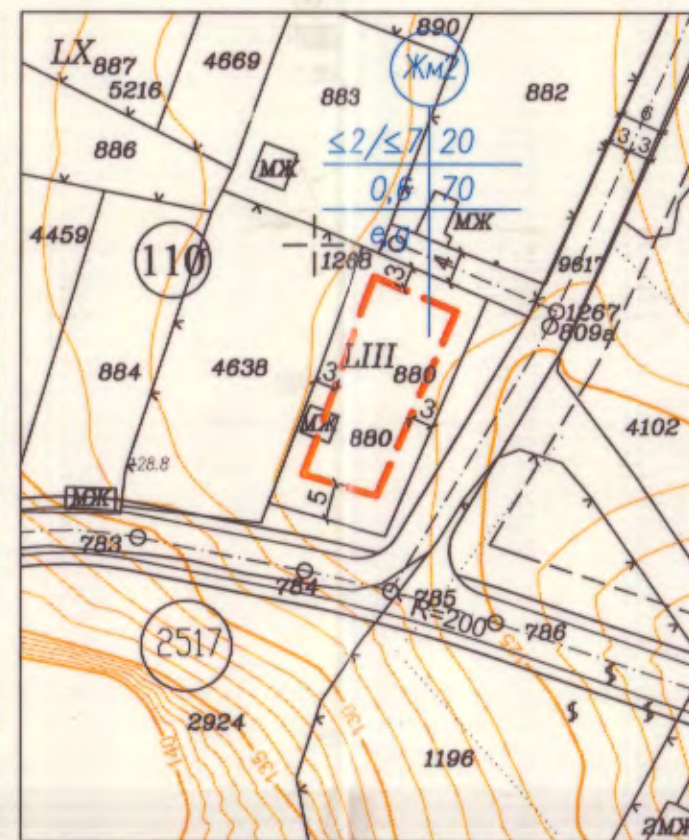
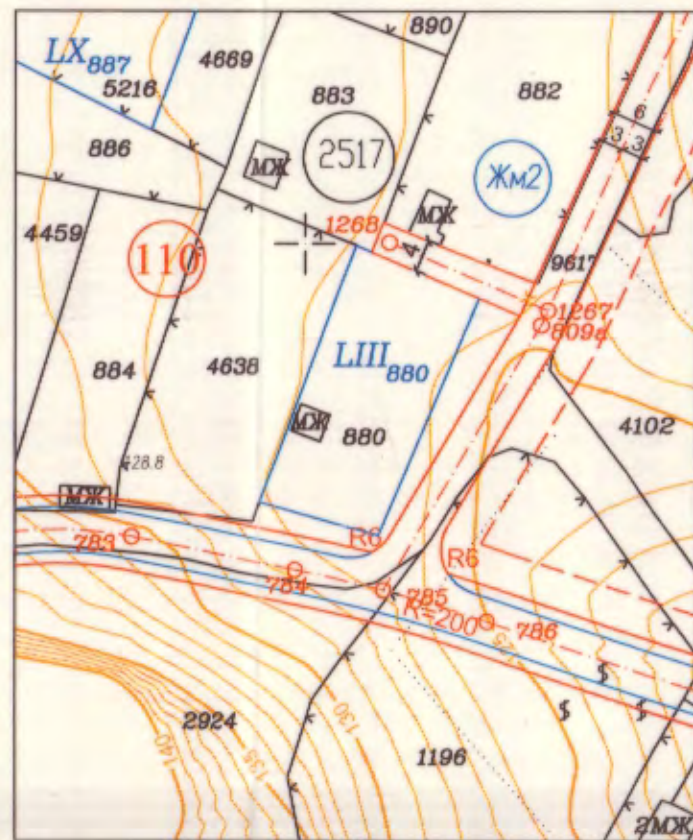
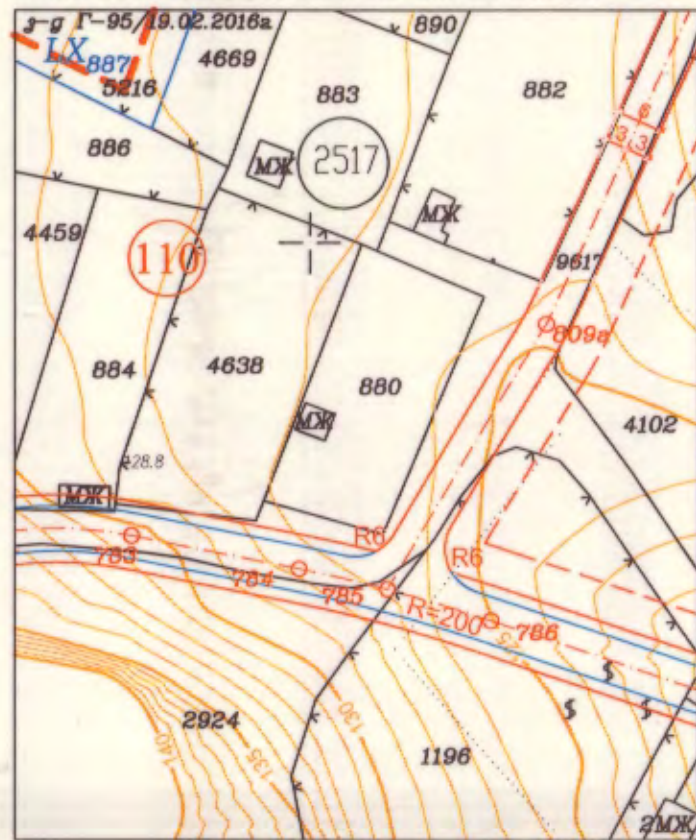
ИЗВАДКА ОТ ДЕЙСТВАЩ ПЛАН

ПУР, одобрен с реш. № 799-5 от

19.12.2012 г. на ОбС Варна

кад. карта, изменена със з-д

№ 18-5503/08.07.2016 г. на Н-к на СГКК



ОБЩИНА ВАРНА
ОДОБРЯВАМ
 ЗАПОВЕД № 255/15.09.2020 г.
 ЗАМЕСТИНИК-КМЕТ: *[Signature]*
 ПЕЙНО ПЕЙЧЕ



Номер квартал	Номер УПИ	Площ на ПИ /в кв. м./	Площ на УПИ по ПРЗ /в кв. м./	ПИ с установено предназначение	Устройствена зона	Етажност	Височина /в м/	Градоустр. параметри			Начин на застрояване
								Плътност на застр. /в %/	Кинг	Мин. озел. площ /в %/	
110	LIII-880	600	600	жнл.	Жм2	≤ 2/≤ 7	20	0,6	70	е	

ПОДРОБЕН УСТРОЙСТВЕН ПЛАН - ПРЗ за УПИ LIII-880, кв. 110 по ПУР на СО "Ман. рид, бялата чешма и Дъбравата" Варна М 1:1000 и улична регулация от О.Т. № 1267 до № 1268	
Възложител:	Христина Владимирова Ненкова
Част:	Градоустройство
Фаза:	Окончателен проект
План за застрояване:	арх. Емилия Рашева <i>[Signature]</i>
План за регулация:	инж. Танка Вангарова <i>[Signature]</i>
Дата на проектиране:	февруари, 2020 г.

[Handwritten signatures and notes in blue ink]