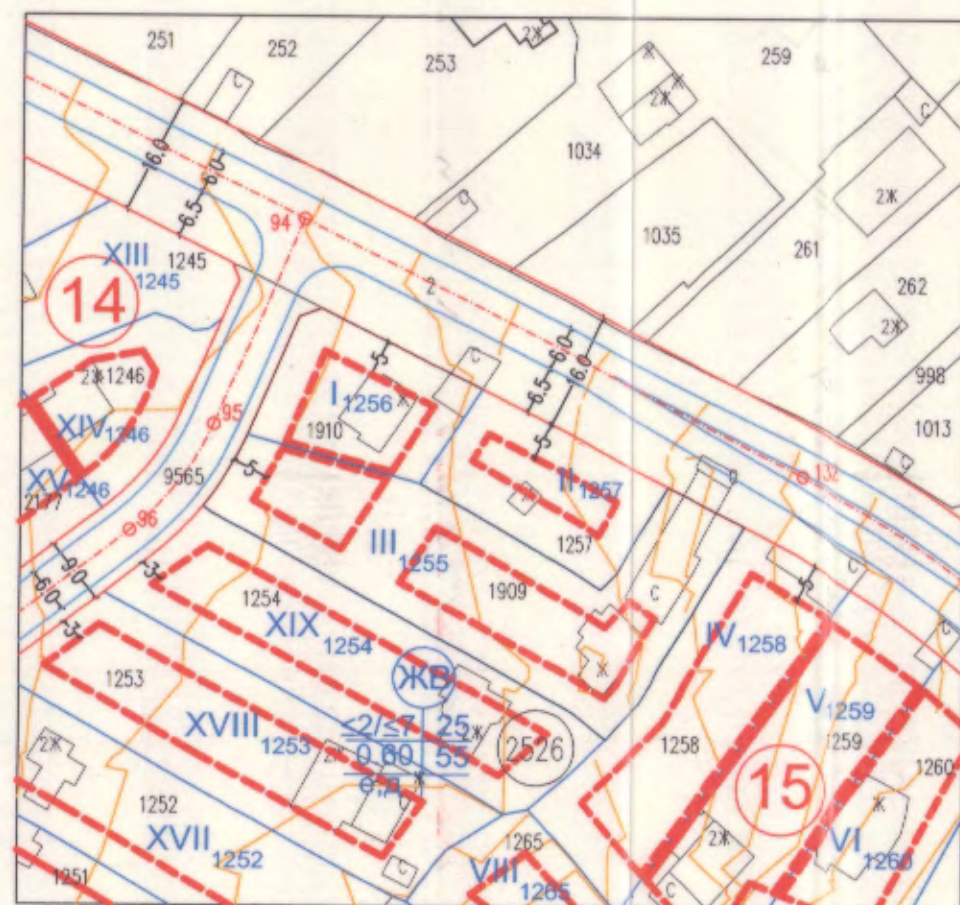
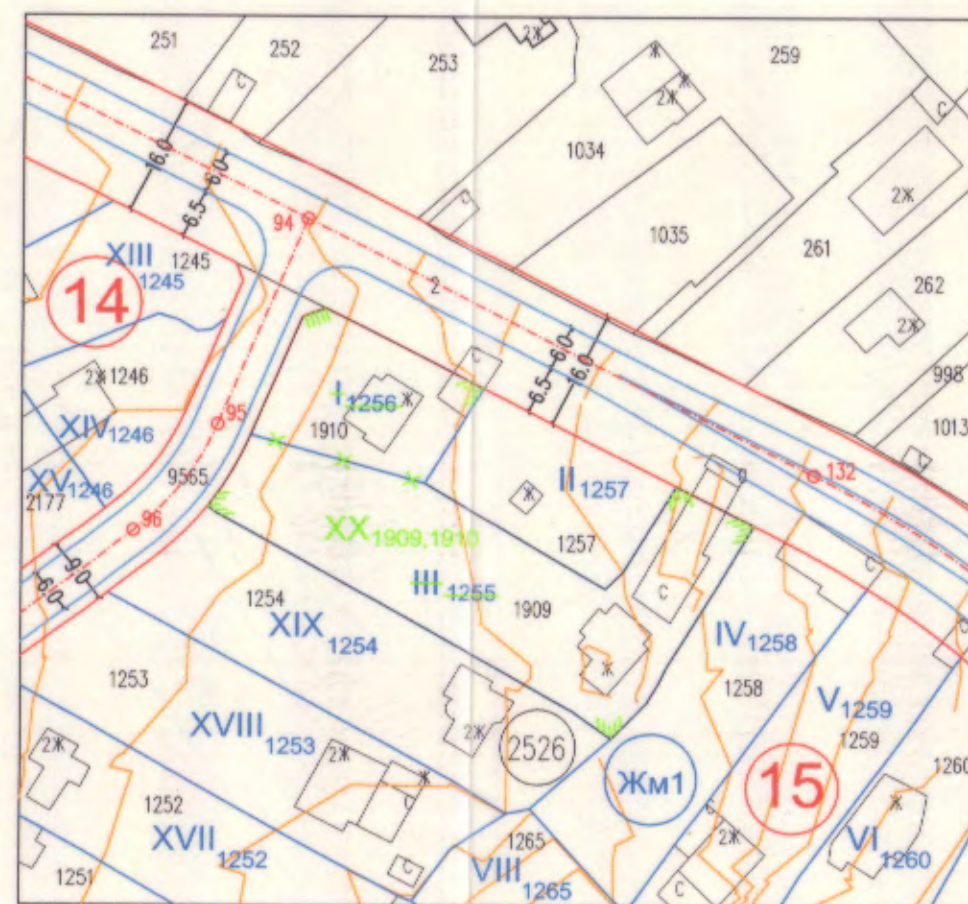


ИЗВАДКА от ПУП – ПРЗ на кв. "Свети Никола", гр. Варна,
 одобрен с Решение No 2405-10 от 23,24 и 30.VI.2010 на ОбС – Варна
 и КАДАСТРАЛНАТА КАРТА на гр. Варна,
 одобрена със Заповед No PД-18-92/14.10.2008г. на ИД на АГКК

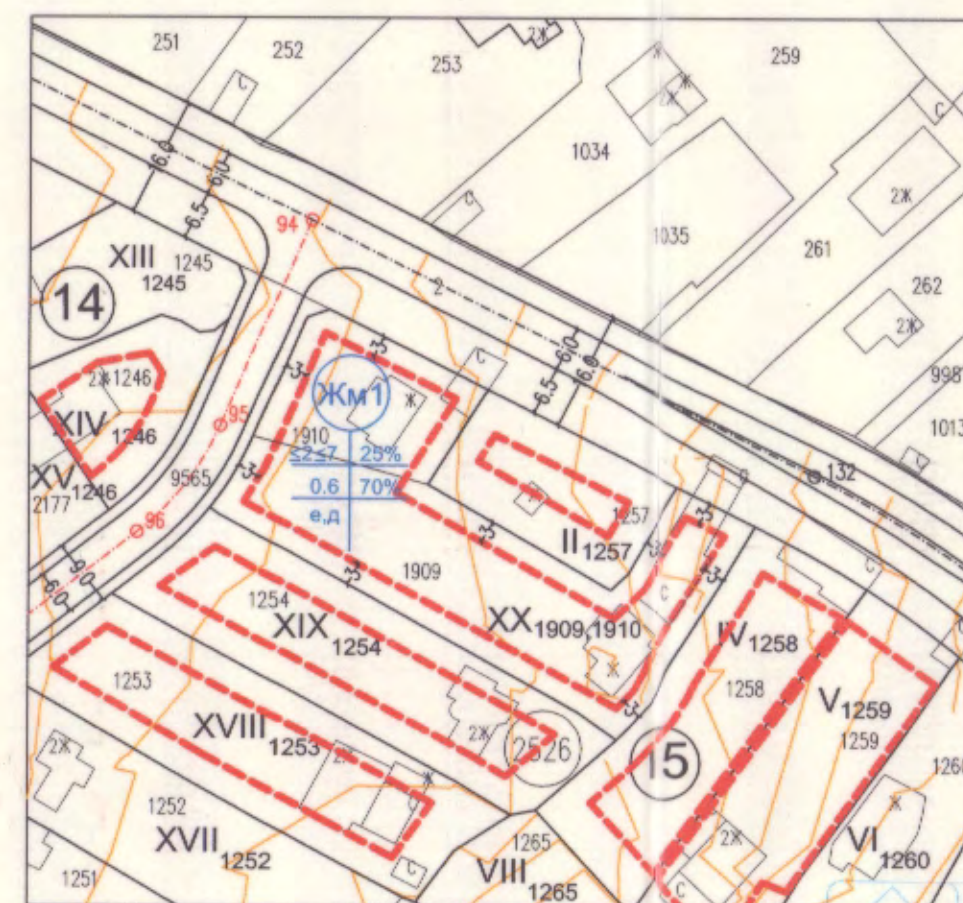


Забележка: Последното изменение на ПИ 10135.2526.1909 и ПИ 10135.2526.1910 е одобрено със Заповед за изменение на КККР No КД-14-03-1695/04.07.2011 г. на Началника на СГКК – Варна

ПУП-ПЛАН ЗА РЕГУЛАЦИЯ /ПР/


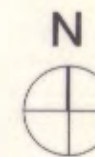


ПУП-ПЛАН ЗА ЗАСТРОЯВАНЕ /ПЗ/



ОБЩИНА ВАРНА
ОДОБРЯВАМ
 ЗАПОВЕД No Г.252/15.09.2021г.
 ЗАМЕСТНИК-КМЕТ: Пейчо Пейчев
 ПЕЙЧО ПЕЙЧЕВ

ПУП-ПРЗ
План за регулация и застрояване
УПИ XX-1909,1910, кв. 15
по плана на кв. "Свети Никола", гр. Варна



ЛЕГЕНДА

- 15 номер на квартал
- III 1255 номер на УПИ
- 1909 номер на ПИ
- 2526 номер на кад. район
- обхват на разработката
- - - - - ограничителна линия на застрояване
- == регулация ПР и ПЗ
- осова линия/осова точка

(Handwritten signatures and notes in blue ink)

МАРИНА ИЛИЕВА
 ПЪЛНА ПРОЕКТИВНА ПРАВОМОЩНОСТ
 Регистрационен No 03287
 ИНИК РОСТИСЛАВ
 СООПЧЕНО

ОБЕКТ:
 ПУП-ПРЗ
 План за регулация и застрояване
 УПИ XX-1909,1910, кв. 15 по плана на
 кв. "Свети Никола", гр. Варна
 Възложител:
 БОРИСЛАВ МОШЛЕВ
 ГЛАВЕН ПРОЕКТАНТ – част ПР ик. Ростислав Златев
 ГЛАВЕН ПРОЕКТАНТ – част ПЗ арх. Мария Дабичева
 ВИД ПУП – ПЛАН ЗА РЕГУЛАЦИЯ И ЗАСТРОЯВАНЕ
 ЧАСТ ГРАДОУСТРОЙСТВО МАСШБ 1:1000
 ФАЗА ОКОНЧАТЕЛЕН ПРОЕКТ ЛИСТ No 1/1
 КООРДИНАЛНА СИСТЕМА БГС 2005г. ДАТА 03.2021г.

кв. No	устройствена зона	УПИ	УПИ с устройствено предназначение	Площ УПИ м.к.	етажност/ височина [m]	максимална плътност на застрояване [%]	максимална интензивност на застрояване (Кинт.)	мил. озеленена площ [%]	нощи на застрояване
15	Жм 1	XX1909,1910	за жилищно строителство	1577	2/3	25%	0.6	70%	ег