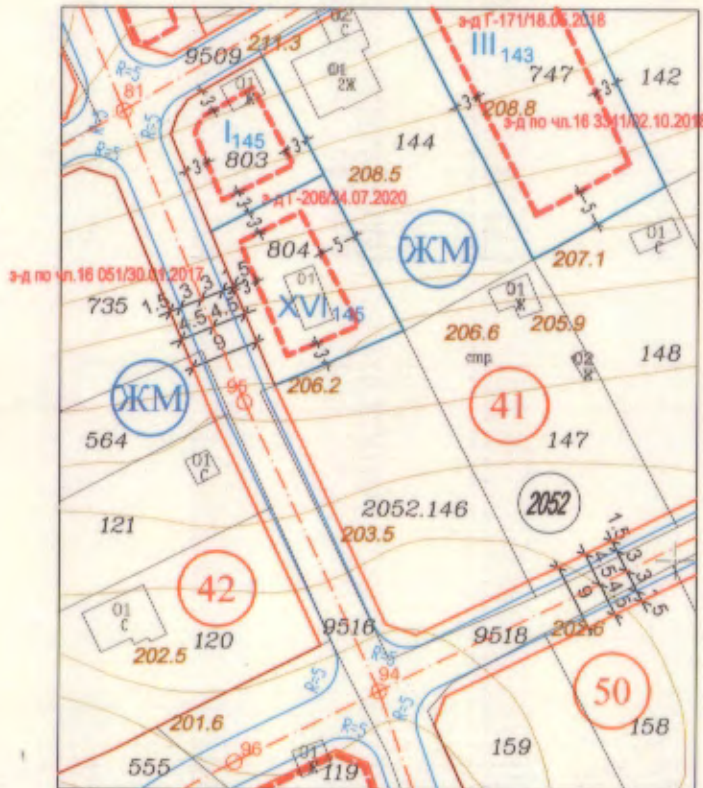


ПУП - ПРЗ за УПИ XV146 , кв.41
по плана на СО "Виница-север",
р-н Приморски, гр.Варна
ПИ 10135.2052.146 по к.к. на гр.Варна

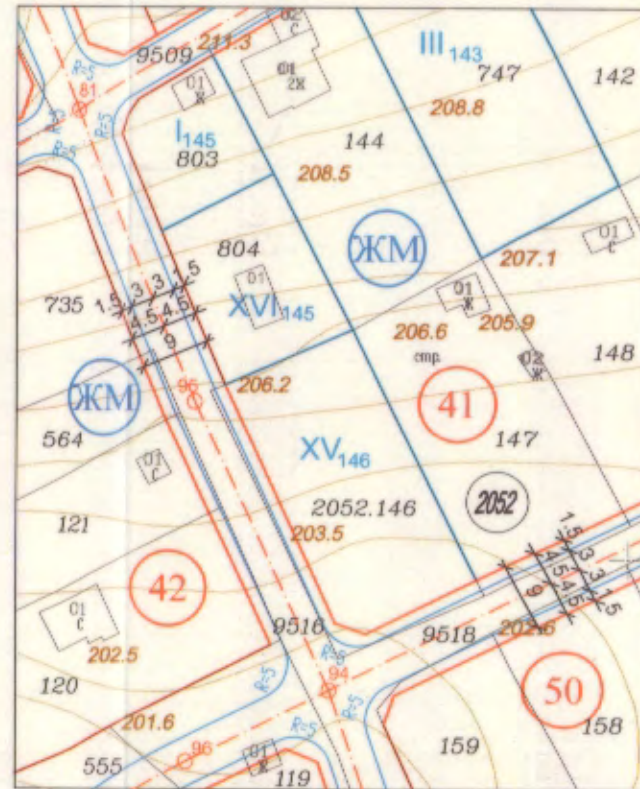
ПЛАН ИЗВАДКА ОТ ДЕЙСТВАЩИ

кадастрална карта на р-н "Приморски, одобрена със Зап. за одобрение на КККР No PД-18-92/14.10.2008 г. на ИД НА АК,
и
ПУП-ПУР на СО "Виница-север", гр. Варна,
одобрен с Решение № 798-5 по Протокол № 14/19.12.2012г.
на Общински съвет гр.Варна



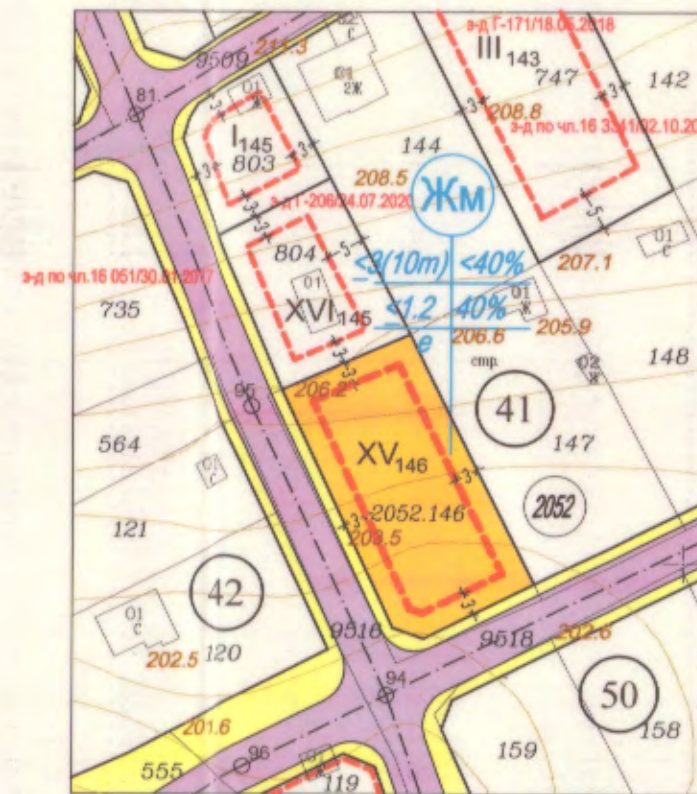
М 1 : 1000

ПЛАН ЗА РЕГУЛАЦИЯ



М 1 : 1000

ПЛАН ЗА ЗАСТРОЯВАНЕ



М 1 : 1000



ОБЩИНА ВАРНА
ОДОБРЯВАМ
ЗАПОВЕД № Г-250/15.09.2021 г.
ЗАМЕСТНИК-КМЕТ: *[Signature]*
ПЕЙЧО ПЕЙЧЕВ,

1.Графичната част е неразделна част от текстовата част на
Заповед №.....

Номер на квартал	Номер на УПИ	Площ на ПИ 10135.2052.146 (м.кв.)	Отнети площи по чл.16 ал.1 (м.кв./%)	Площ на УПИ (м.кв.)	Устройствена зона	Поземлени имот с установено предназначение	макс. етажност (височина в м)	максимална плътност на застрояване (%)	Максимална интензивност на застрояване (Кинт.)	минимална озеленена площ (%)	Начин на застрояване
41	XV ₁₄₆	818	112м ² 13.69%	706	Жм	за жил. стр-во	≤3(h≤10)	40%	1.20	40%	е

КНИП
КАМАРА НА ИНЖЕНЕРИТЕ В ИНВЕСТИЦИОННО ПРОЕКТИРАНЕ
ПЪЛНА ПРОЕКТАНТСКА ПРАВООСПОСОБНОСТ
Регистрационен № 11414
инж. ИВАН НИКОЛОВ ДОБРЕВ
Подпис: *[Signature]*
ВАЖИ С ВАЛИДНО УДОСТОВЕРЕНИЕ ЗА ПИЛ ЗА ТЕКУЩАТА ГОДИНА

ПЪЛНА ПРОЕКТАНТСКА ПРАВООСПОСОБНОСТ
инж. РАДОСЛАВ Т. РАШЕВ
Пер. № 02057
Подпис: *[Signature]*

[Handwritten signatures and notes in blue ink]

ОБЕКТ:	ПУП - ПРЗ за УПИ XV146 , кв.41 по плана на СО "Виница-север", р-н Приморски, гр.Варна	
ВЪЗЛОЖИТЕЛ:	Веселин Къччев	М 1:1000
ФАЗА:	Окончателен проект	03.2021 г.
ПРОЕКТАНТИ:	арх. Радослав Рашев инж. Иван Добрев	<i>[Signature]</i>