

ПОДРОБЕН УСТРОЙСТВЕН ПЛАН /ПУП/ - ПЛАН ЗА РЕГУЛАЦИЯ И ЗАСТРОЯВАНЕ /ПРЗ/

за УПИ I-94,1049 , кв. 41 по ПУР на СО "Акчелар"

(ПИ 10135.2522.94 и ПИ 10135.2522.1049 по КК на гр. Варна)

М 1:1000

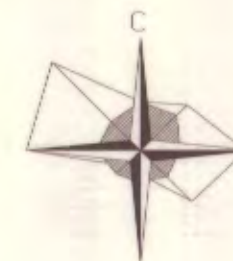
ОБЩИНА ВАРНА

ОДОБРЯВАМ

ЗАПОВЕД № 12249/15.09.2021г.

ЗАМЕСТИК-КМЕТ:

ПЕЙЧО ПЕЙЧЕВ



ИЗВАДКА ОТ ДЕЙСТВАЩ ПЛАН

- ПУР, одобрен с реш. № 550-6 от

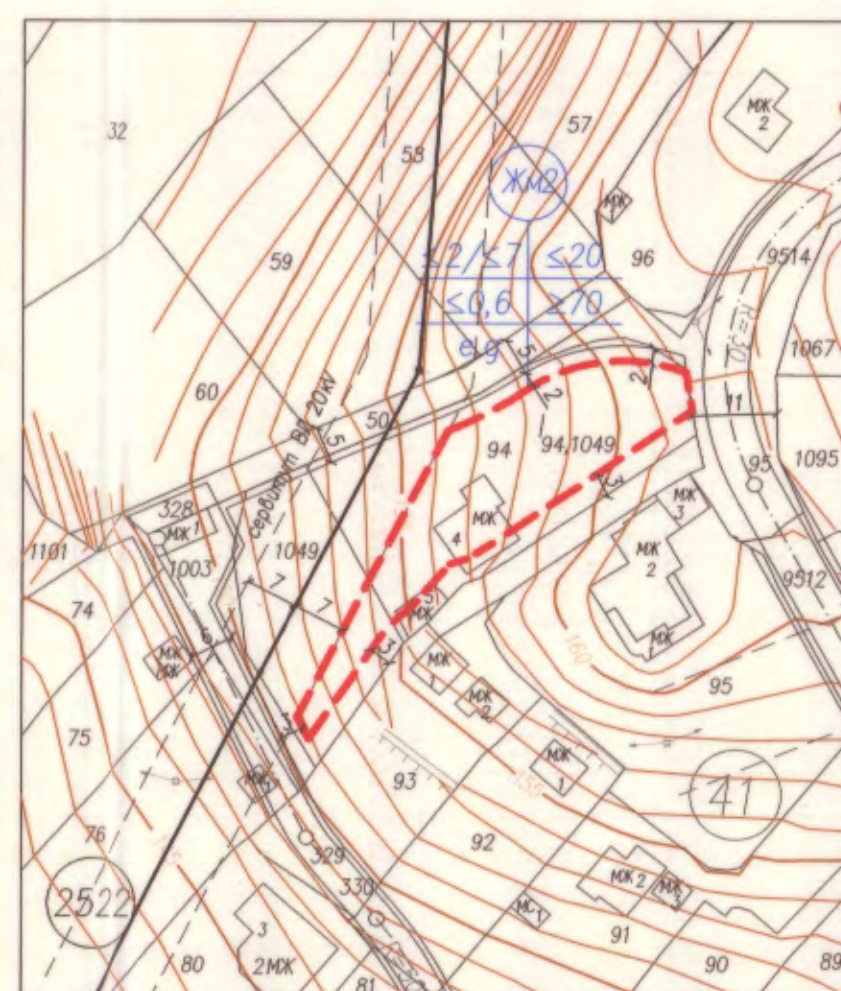
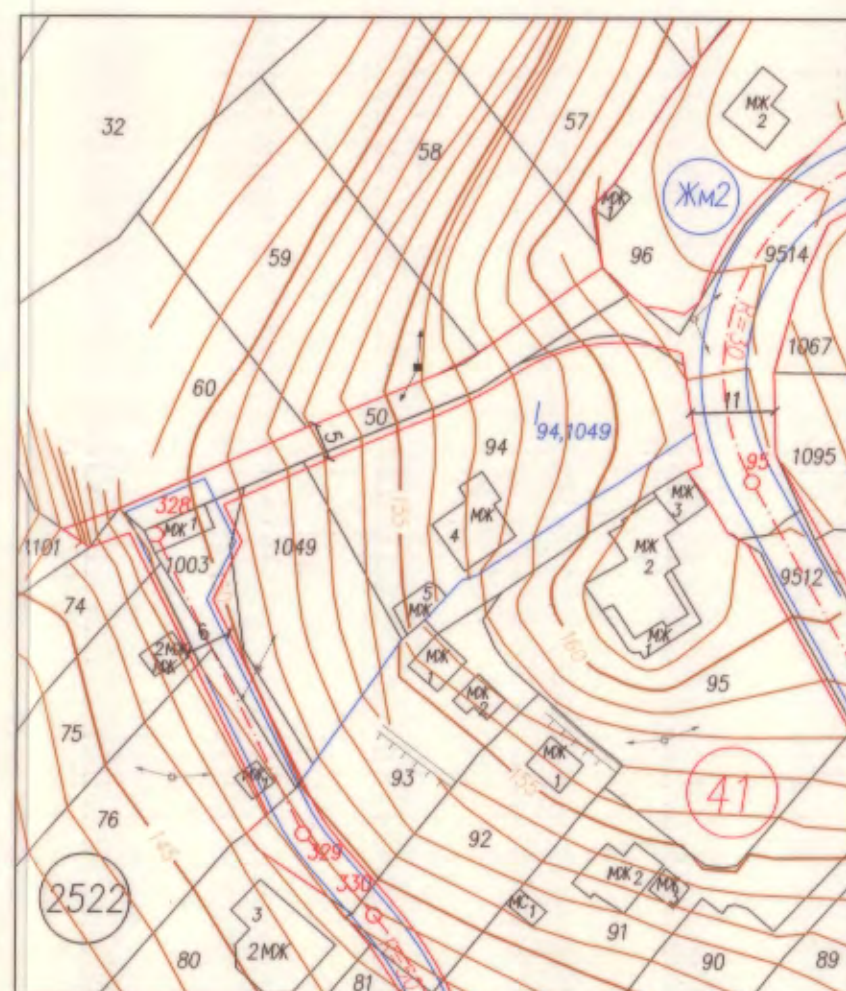
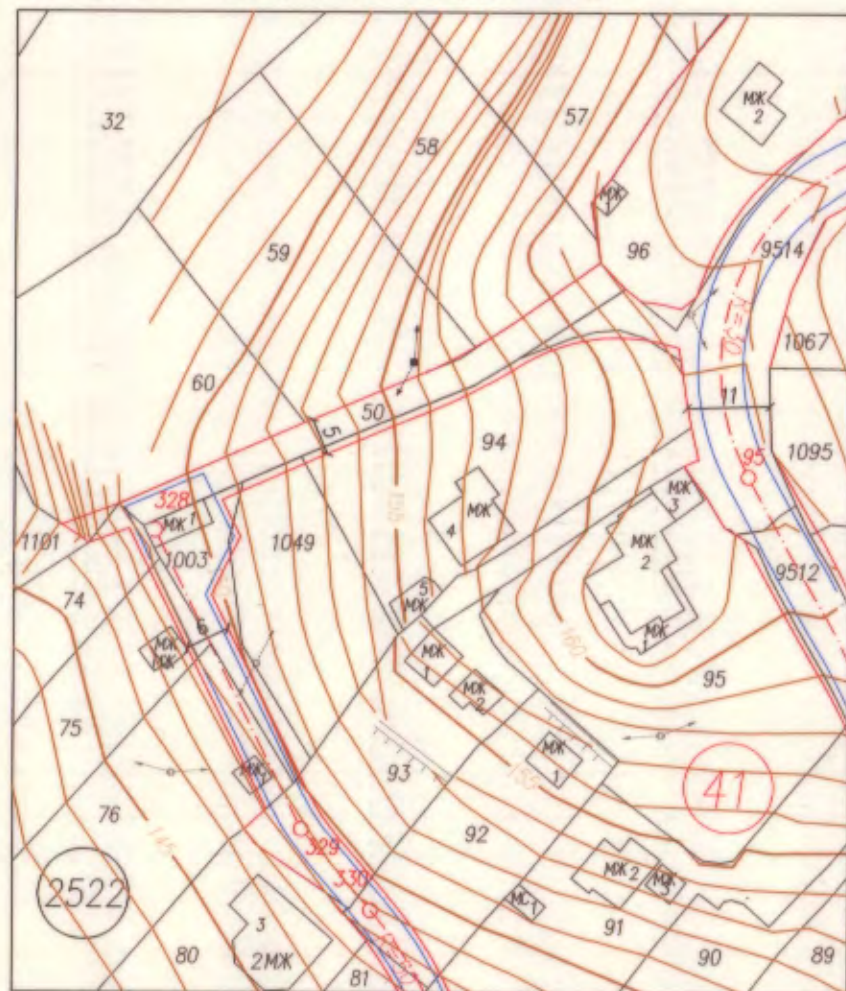
26 и 27.07.2012г. на ОбС Варна

- Кад. карта, одобрена със з-д

№ РД-18-92/14.10.2008г. на ИД на АГКК

ПЛАН ЗА РЕГУЛАЦИЯ

ПЛАН ЗА ЗАСТРОЯВАНЕ



Графичната част е неразделна от текстовата част на заповед №



Номер квартал	Номер УПИ	Площ на ПИ /в кв.м./		Площ на ПИ по ПРЗ /в кв.м./	Площ с установено предназначение	Устройствена зона	Етажност	Височина /в м/	Градоустр. параметри			Начин на застрояване
		Номер на ПИ	Площ						Плътност на застр. /в %/	Кинг	Мин. озел. площ /в %/	
41	I-94,1049	94	1000	3	42	жнл.	Жм2	≤ 2/≤ 7	≤ 20	≤ 0,6	≥ 70	с
		1049	518	53	12							

Handwritten signatures in blue ink.

Възложители: Асен Ангелов Милев Илка Димитрова Милева		
"Професионално морско обслужване" ЕООД		
ПОДРОБЕН УСТРОЙСТВЕН ПЛАН - ПРЗ за УПИ I-94,1049, кв. 41 по ПУР на СО "Акчелар", гр. Варна		
Част	Градоустройство	М 1:1000
Фаза	Окончателен проект	
План за застрояване	арх. М. Комарска	
План за регулация	инж. Танка Вангарова	
Дата на проектиране	Януари, 2021г.	

9.07.21г