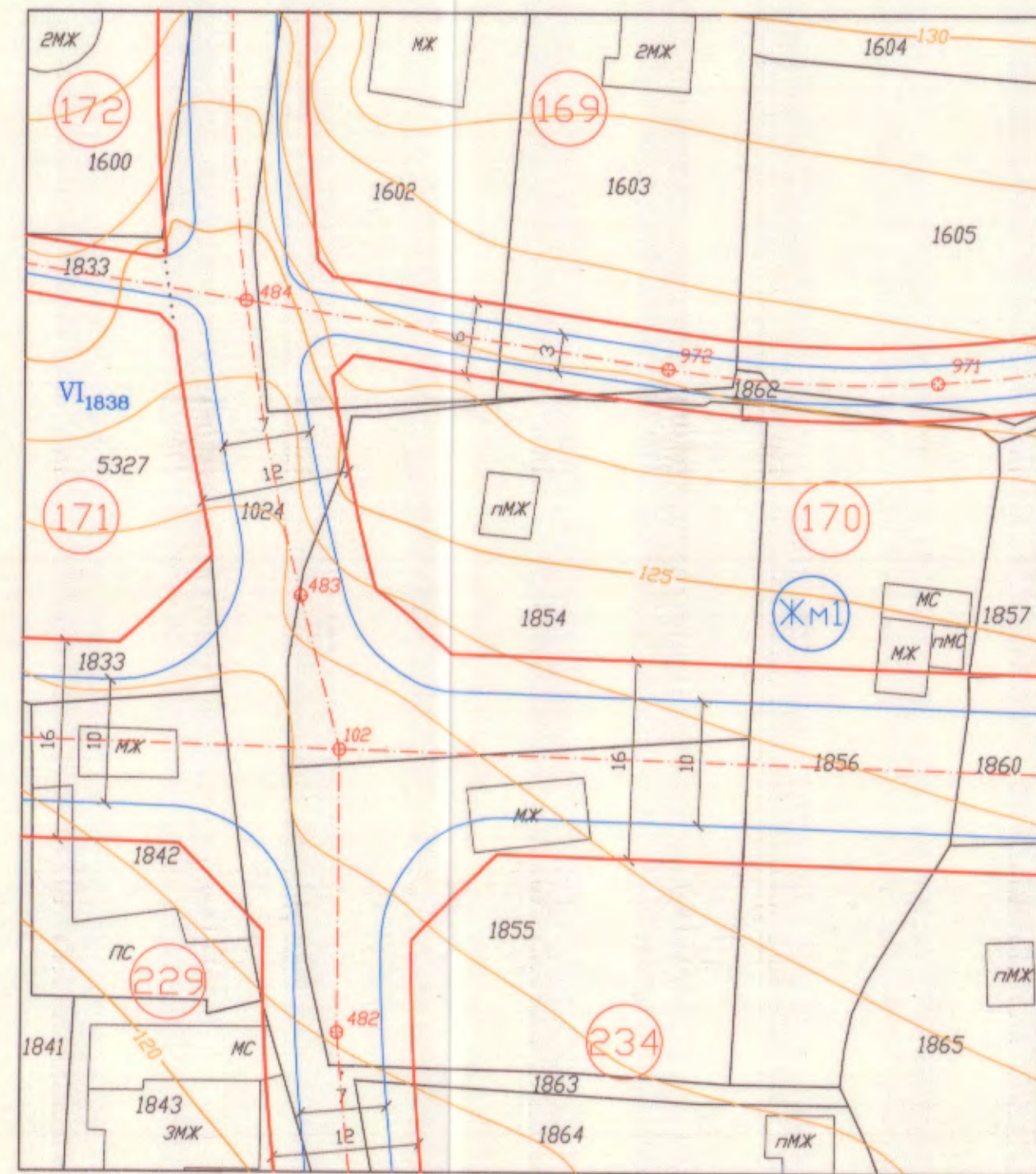
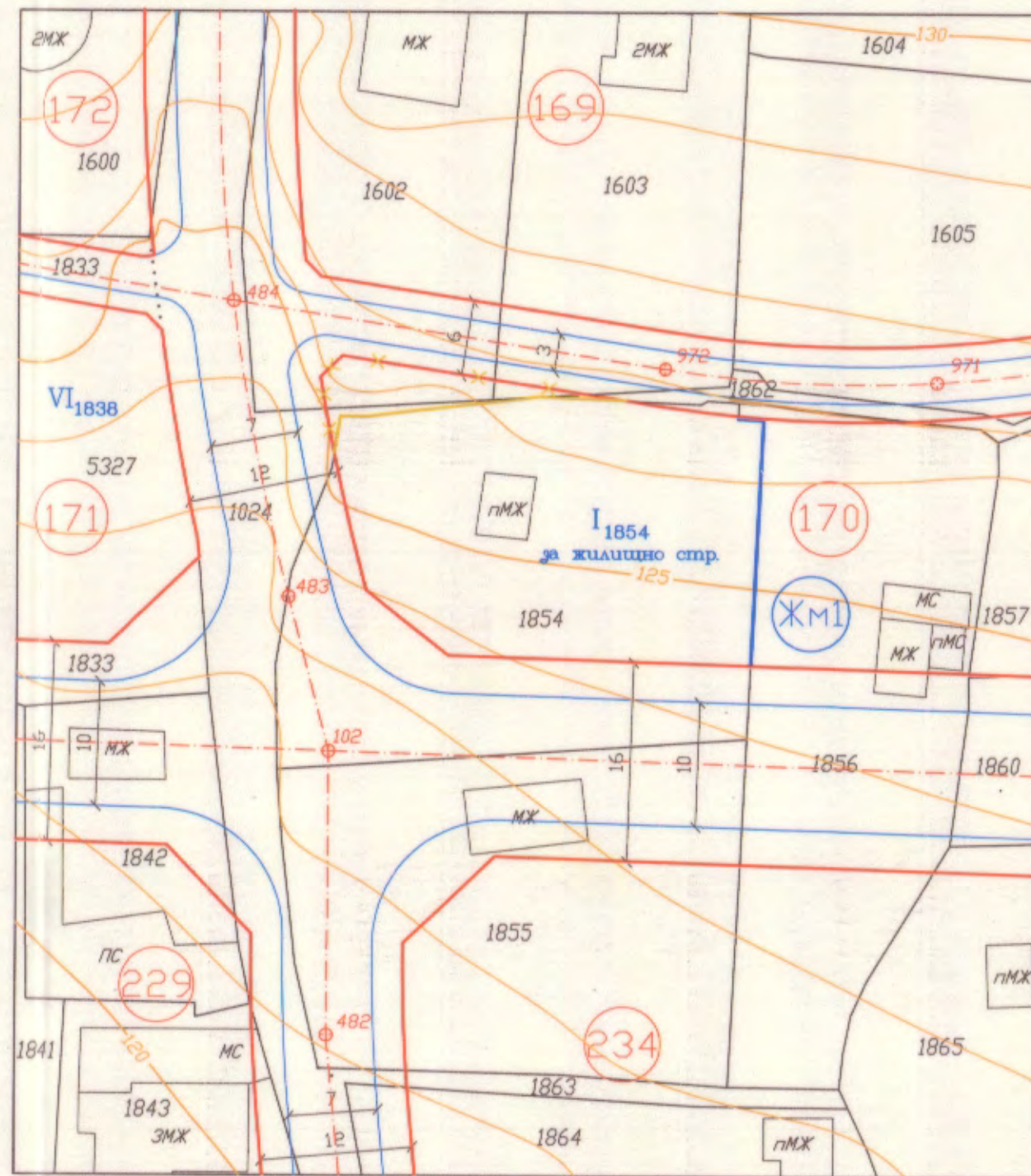


ИЗВАДКА
от Кадастралната карта на р-н "Приморски", кв. "Изгрев", одобрена със
Заповед №РД-18-92/14.10.2008г. на ИД на АГКК и
действащ План за улична регулация на кв. "Изгрев", одобрен с
Решение №552-6/26-27.07.2012г. на Общ.Съвет-Варна
М 1:500

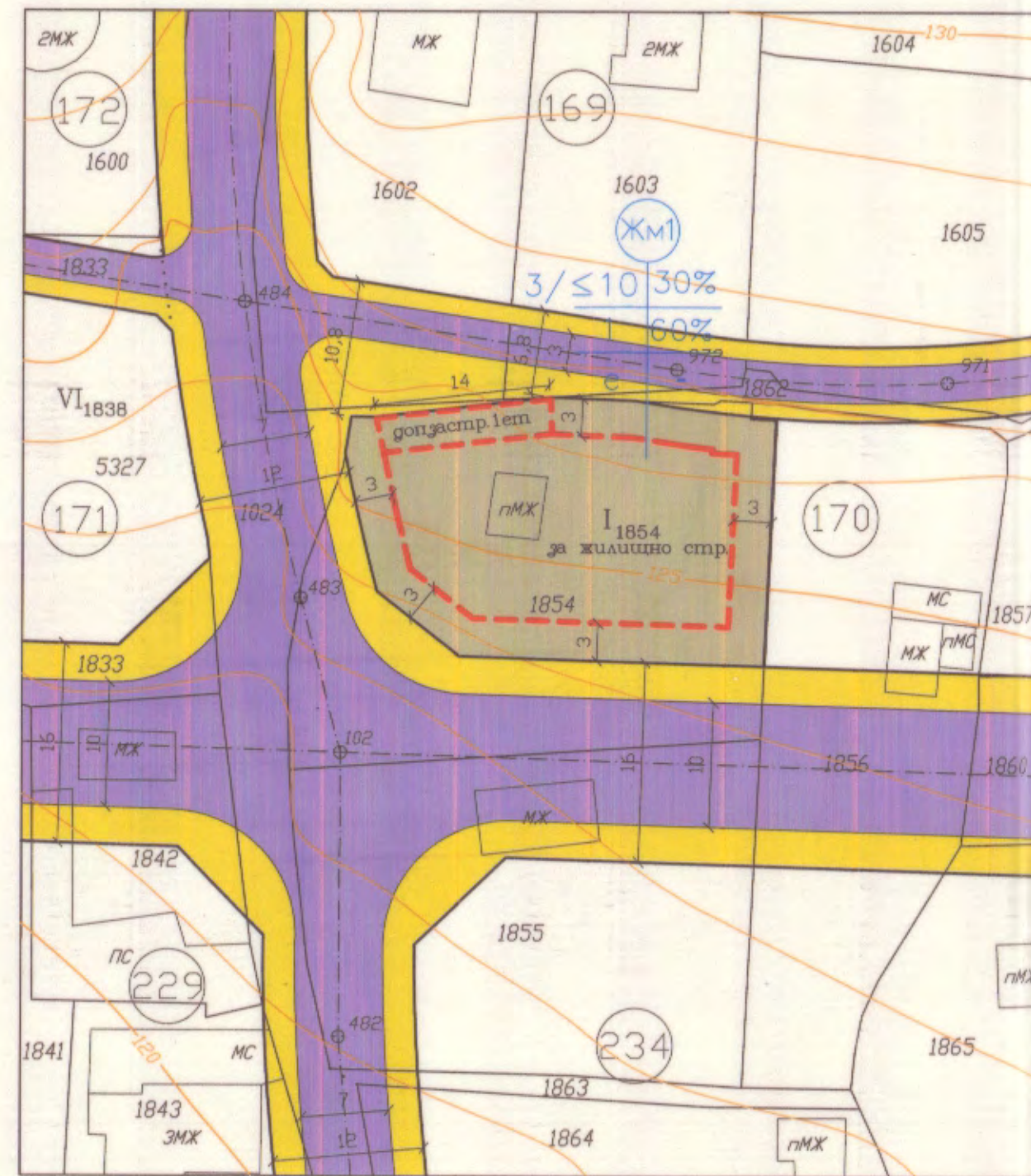


Забележка:
1. Извадката от кадастралната основа е предоставена от СГКК-Варна в цифров вид,
а ПУР от р-н "Приморски", Община Варна.

ПЛАН ЗА РЕГУЛАЦИЯ
М 1:500



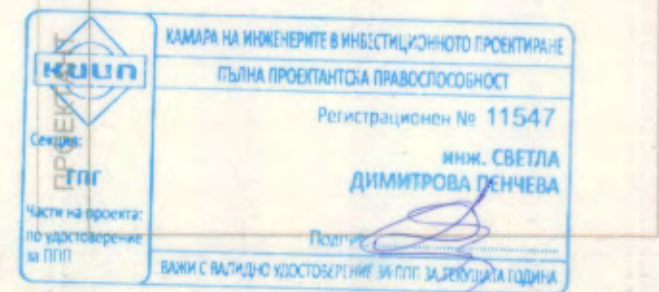
ПЛАН ЗА ЗАСТРОЯВАНЕ
М 1:500



НОМЕР НА КВАРТАЛ номер на урегулиран поседелен имот	ПЛОЩ НА ПИ КВ.М.	ПЛОЩ НА УТИ КВ.М.	ПЛОЩ ИЗВЪН УТИ		УСТРОЙСТВЕНА ЗОНА	ПОВЕЛЕН ИМОТ С УСТАНОВЕНО ПРЕДНАЗНАЧЕНИЕ	ВИС В М	ГРАДОУСТРОЙСТВ. ПАРАМЕТРИ			ЗАСТР. селективно	
			КВ.М.	%				ПЪЛНОСТ НА ЗАСТРОЯВАНЕ	К ИНТ	МАКСИМАЛНА ОБЕЛ ПЛОЩ		
170	I 1854	1015	639	376	37	ЖМ1	жил. стр.	Зет 10м	30%	1	60%	e

ПОДРОБЕН УСТРОЙСТВЕН ПЛАН
ПЛАН ЗА РЕГУЛАЦИЯ И ЗАСТРОЯВАНЕ (ПУП-ПРЗ)
за УПИ I-1854 "за жилищно строителство"
(ПИ 10135.2552.1854), кв.170
по плана на кв. "Изгрев",
р-н "Приморски", гр. Варна
М 1:500

ОБЩИНА ВАРНА
ОДОБРЯВАМ
ЗАПОВЕД № Г-245/15.09.2021
ЗАМЕСТНИК-КМЕТ: ПЕЙЧО ПЕЙЧЕВ



decart

арх. Константин ДИМОВ
инж. Светла ПЕНЧЕВА

ПУП-ПРЗ
УПИ I-1854, кв.170, кв.Изгрев,
р-н Приморски, гр. Варна

Коста Великов Великов

АПРИЛ 2021 01/01