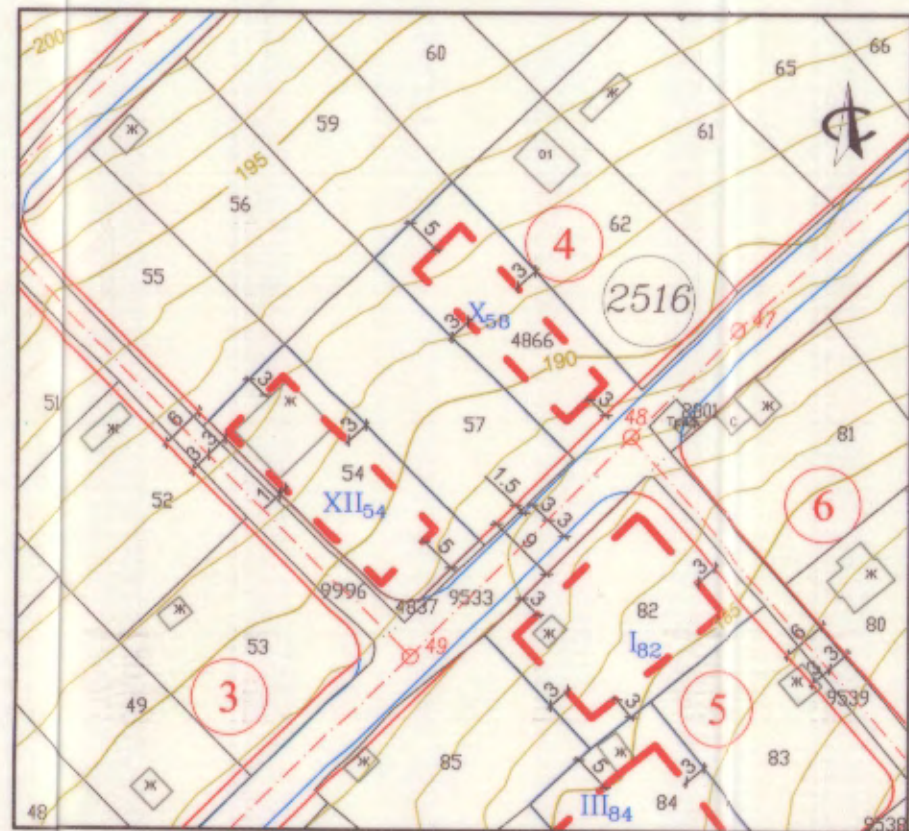


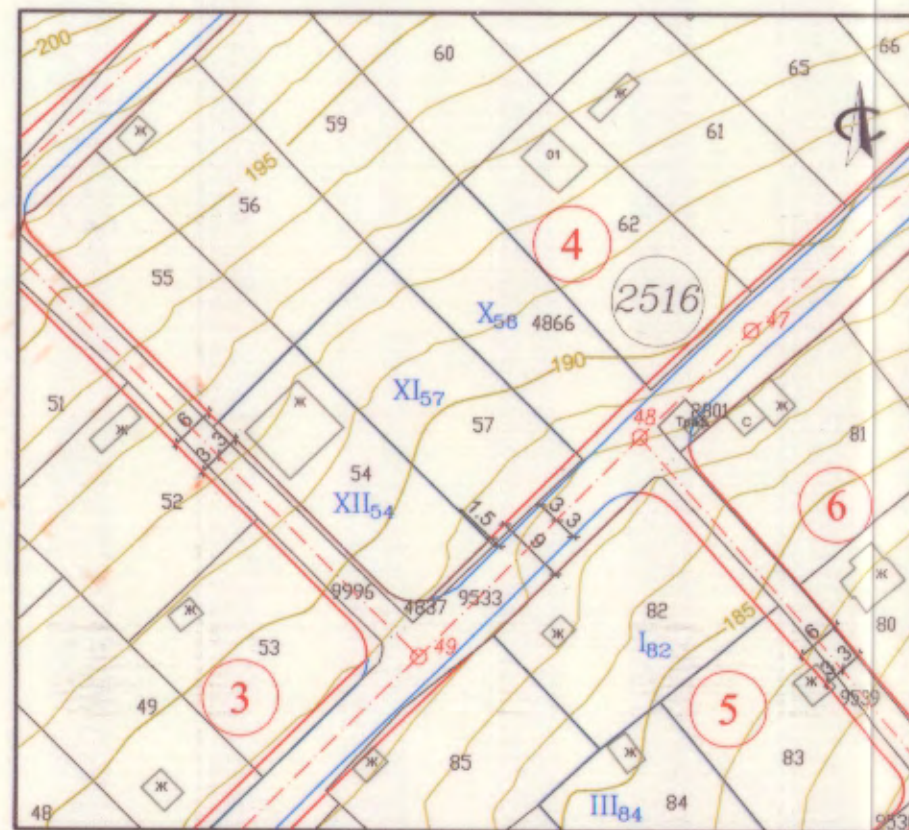
**ИЗВАДКИ**  
 ПУП-ПУР на СО „Манастирски рид, Бялата чешма и Дъбравата” - гр. Варна,  
 одобрен с Решение № 799-5/19.12.2012 г. по Протокол № 14/19.12.2012 год.  
 на ОС Варна и кадастрална карта одобрена със Заповед №  
 РД-18-92/14.10.2008 г. на ИД на АГКК;  
 последно изменение със Заповед за изменение на КККР №  
 18-5878-13.07.2018/13.07.2018 г. на НАЧАЛНИК НА СГКК - ВАРНА  
 М 1:1000



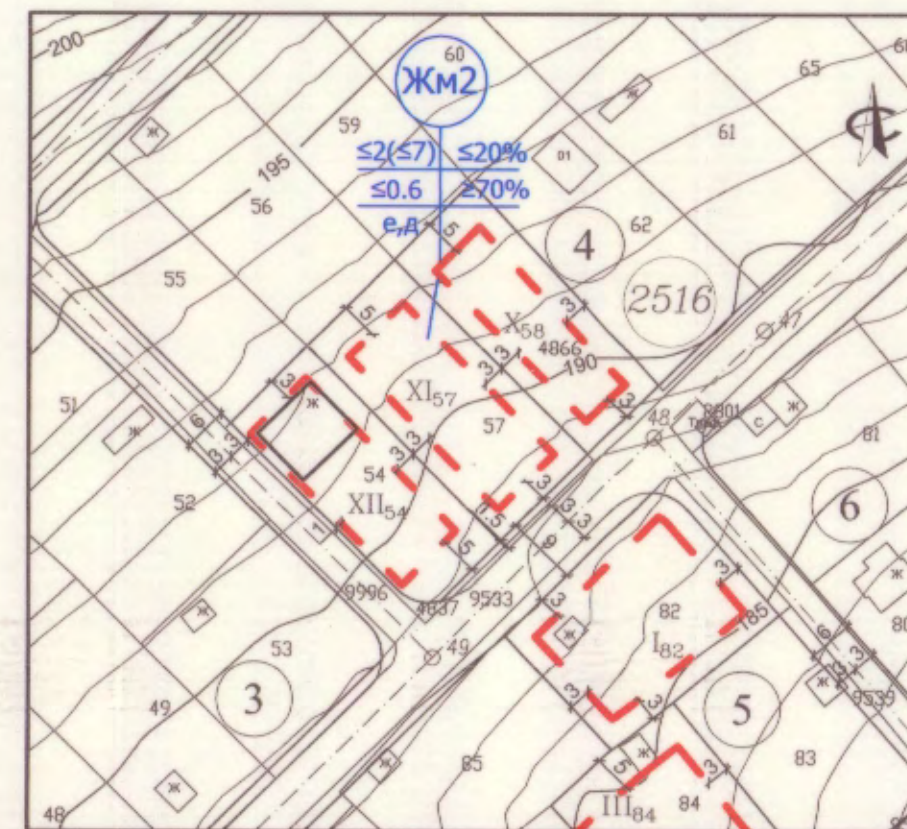
**Забележки:**

- 1/ ПУП-ПРЗ за УПИ XII-54, кв.4 одобрен със Заповед № Г-211/05.12.2013 г. на зам. кмета общ. Варна.
- 2/ ПУП-ПРЗ за УПИ X-58, кв.4 одобрен със Заповед № Г-114/12.05.2011 г. на зам. кмета общ. Варна.
- 3/ ПУП-ПРЗ за УПИ I-82, кв.5 одобрен със Заповед № Г-363/29.09.2014 г. на зам. кмета общ. Варна.
- 4/ ПУП-ПРЗ за УПИ III-84, кв.5 одобрен със Заповед № Г-205/24.07.2021 г. на зам. кмета общ. Варна.

ПОДРОБЕН УСТРОЙСТВЕН ПЛАН /ПУП/  
 ПЛАН ЗА РЕГУЛАЦИЯ /ПР/  
 М 1:1000



ПОДРОБЕН УСТРОЙСТВЕН ПЛАН /ПУП/  
 ПЛАН ЗА ЗАСТРОЯВАНЕ /ПЗ/  
 М 1:1000



ПОДРОБЕН УСТРОЙСТВЕН ПЛАН /ПУП/ - ПЛАН ЗА  
 РЕГУЛАЦИЯ И ЗАСТРОЯВАНЕ /ПРЗ/  
 за УПИ XI-57, кв.4, по плана на СО „Манастирски рид, Бялата чешма и  
 Дъбравата” - гр. Варна /ПИ 10135.2516.57/

**ОБЩИНА ВАРНА**  
**ОДОБРЯВАМ**  
 ЗАПОВЕД № Г-240/29.08.2021 г.  
 ЗАМЕСТИНИК-КМЕТ: .....  
**ПЕЙЧО ПЕЙЧЕВ**

Забележка:  
 Графичната част е неделима от текстовата част на Заповед N ..... г.

*(Handwritten signatures and initials)*

номер на автостан	номер на поземлен имот	Площ на поземлен имот /кв.м./	номер на урегулиран поземлен имот	площ на урегулиран поземлен имот /кв.м./	таблица по чл. 16 от ЗУП		устройствена зона	УПИ с устройствено предназначение	етажност вис. в метри				градостроителни параметри		начин на застрояване	
					отстъпена площ за обществени м-тия /кв.м./	отстъпена площ за обществени м-тия /г/			максимална	максимална плътност на застрояване - %	максимален К инт.	мин. свеп. площ - %	северно	сървено		
4	57	605	XI <sub>57</sub>	589	16	2.6	Жм2	"за жилищно строителство"	2(7)	20	0.6	70	•			
Норматив по ОУП								Жм2	2(7)	20	0.6	70	е,д			

ОБЕКТ: ПОДРОБЕН УСТРОЙСТВЕН ПЛАН /ПУП/ - ПЛАН ЗА РЕГУЛАЦИЯ И ЗАСТРОЯВАНЕ /ПРЗ/ на УПИ XI-57, кв.4, по плана на СО „Манастирски рид, Бялата чешма и Дъбравата” /ПИ 10135.2516.57/

ВЪЗЛОЖИТЕЛИ: [Signature]

ФАЗА: Окончателен проект

ПРОЕКТАНТИ: арх. Т. Христов

ПРОЕКТИРОВАНА ПОСЛЕДНОСТ

МАЙ 2021

МОЩНОСТ: М 1:1000

РЕГИСТРАЦИОНЕН № 16193

ИНЖ. НИКОЛОВ НИКОЛОВ

ИНЖ. Д. НИКОЛОВ