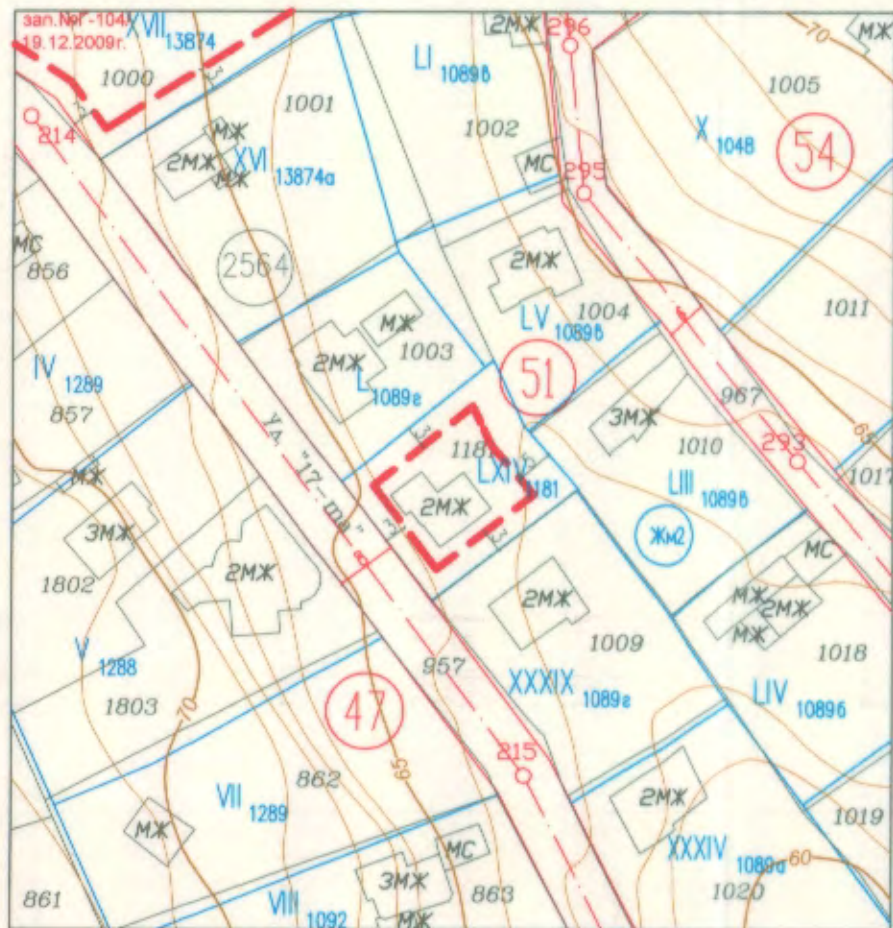


Извадка от действаща КК, одобрена с зап. №РД-18-92/14.10.2008 г. на ИД НА АГКК
Извадка от действащия РП на Вилна зона - гр.Варна, одобрен със зап. № 1035/19.09.1961г. на КАБ, изменен със зап.№Г-102/ 15.02.2016г. на Зам.Кмета на Община Варна

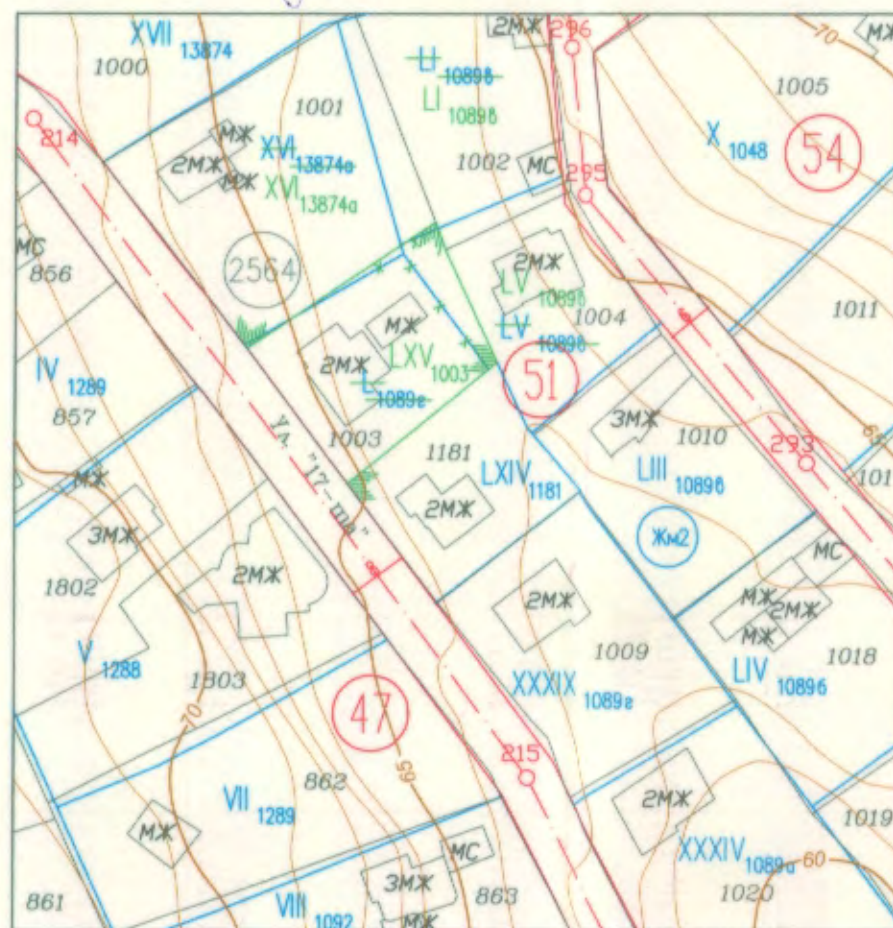
ПУП-ПЛАН ЗА РЕГУЛАЦИЯ И ЗАСТРОЯВАНЕ
за УПИ LXV-1003, кв. 51 по плана на Вилна зона - Варна
(ПИ 10135.2564.1003 по КК на гр. Варна)



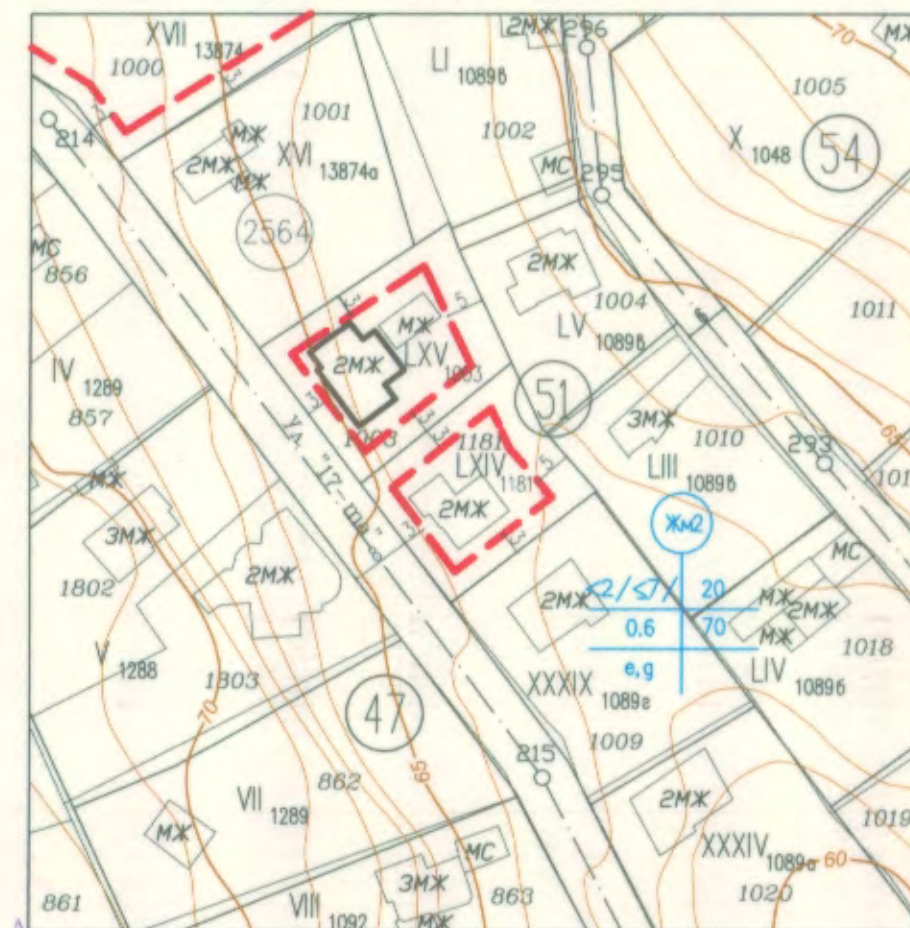
ПЛАН ЗА РЕГУЛАЦИЯ И ЗАСТРОЯВАНЕ



М 1:1000



М 1:1000



М 1:1000

квартал №	номер на урегулирания поземлен имот	площ на урегулирания поземлен имот (кв.м.)	площ на поземлен имот (кв.м.)	устройствена зона	урегулиран поземлен имот с установено предназначение	етажност (височина в метри)	плътност на застрояване	интензивност на застрояване Кинт	минимална озеленена дворна площ	начин на застрояване
51	LXV-1003	581	581	Жм2	жилищно строителство	≤ 2 (≤ 7)	20%	0.6	70%	свободно

ГРАНИЦИ И ЛИНИИ

- УЛИЧНИ РЕГУЛАЦИОННИ ЛИНИИ
- ДВОРИЩНИ РЕГУЛАЦИОННИ ЛИНИИ
- - - ОСОВИ ЛИНИИ
- БОРДЮРНИ ЛИНИИ
- ГРАНИЦИ И СГРАДИ ПО КАДАСТРАЛНА КАРТА

ДРУГИ ОЗНАЧЕНИЯ

- 51 НОМЕР НА КВАРТАЛ
- 2564 КАДАСТРАЛЕН РАЙОН
- LXV-1003 НОМЕР НА УПИ
- 1003 НОМЕР НА ПИ

ПЕЧАТ НА ПРОЕКТАНТ:

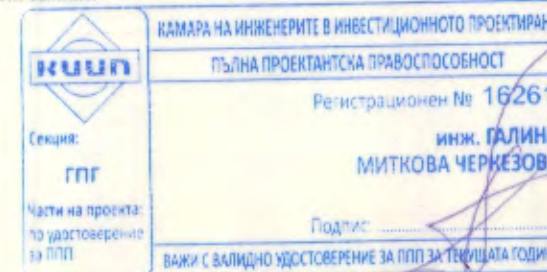


ВЪЗЛОЖИТЕЛИ: Венелин Георгиев Неделчев
Даниела Стойчева Неделчева

ОБЕКТ:

ПОДРОБЕН УСТРОЙСТВЕН ПЛАН (ПУП)
ПЛАН ЗА РЕГУЛАЦИЯ И ЗАСТРОЯВАНЕ (ПРЗ)
за УПИ LXV-1003, кв. 51 по плана на Вилна зона - Варна
(ПИ 10135.2564.1003 по КК на гр. Варна)

ПЕЧАТ НА ПРОЕКТАНТ:



ЧЕРТЕЖ: ПЛАН ЗА РЕГУЛАЦИЯ И ЗАСТРОЯВАНЕ

ПРОЕКТАНТ:

Регулация: инж. Галина Черкезова

Застрояване: арх. Росица Буцева

МАЩАБ: 1:1000

ЛИСТ №: 1/1
ДАТА: 07'2020