

ПУП - ПРЗ за УПИ VI-253, кв.187 по плана на СО "Траката" на гр.Варна
(ПИ с идентификатор 10135.2520.253 по К.К. на гр.Варна)

М 1:1000

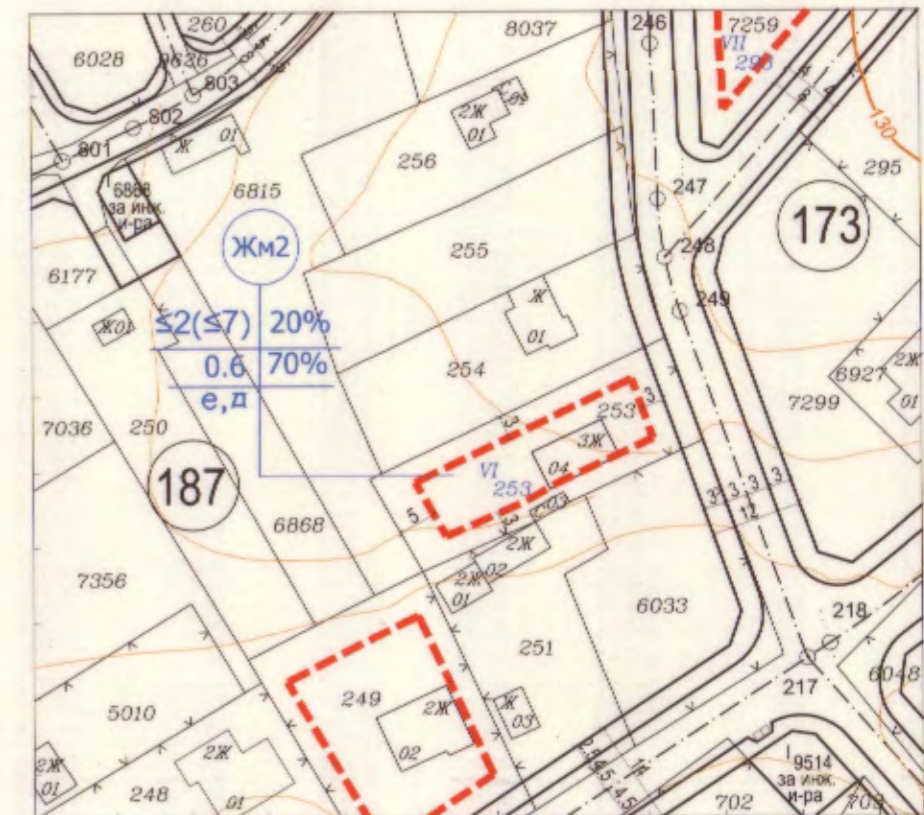
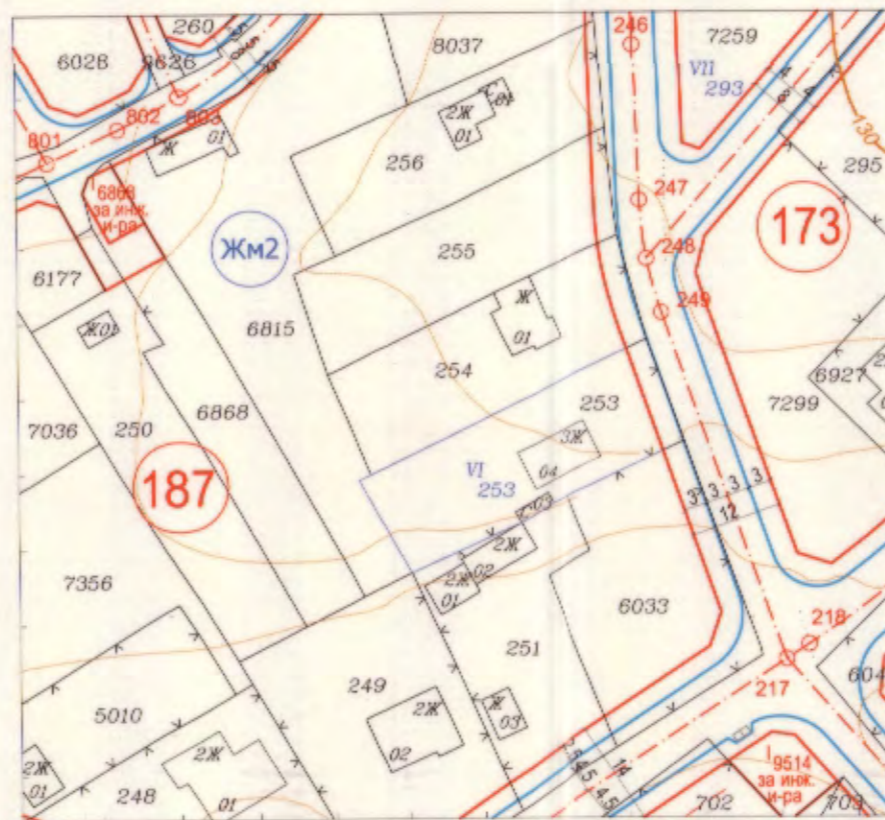
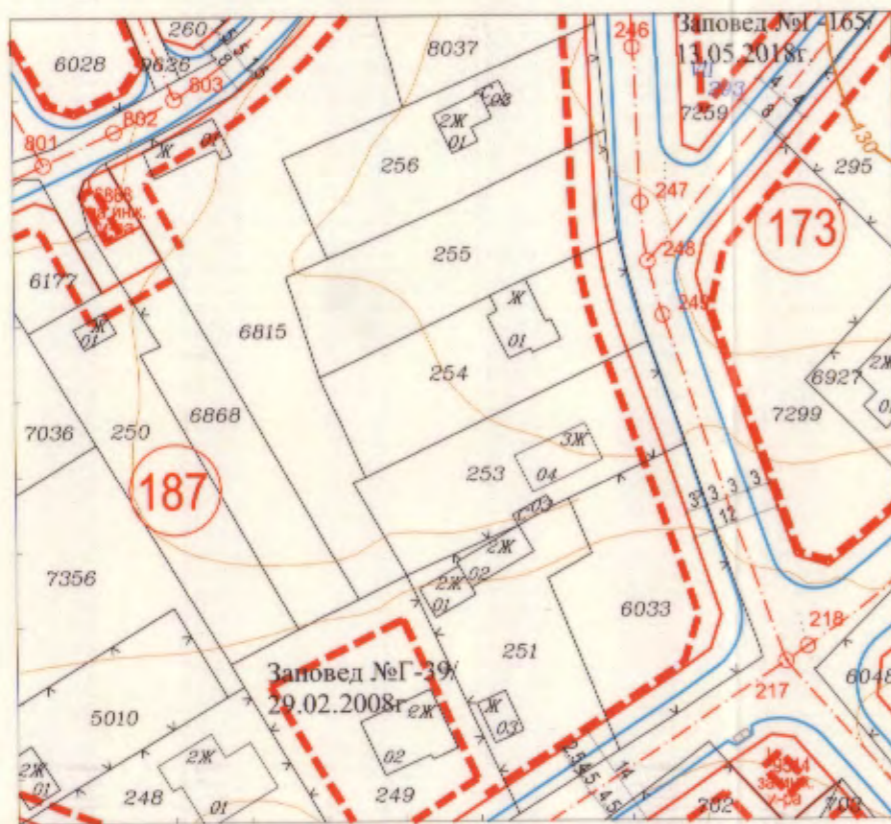
ОБЩИНА ВАРНА
ОДОБРЯВАМ
ЗАПОВЕД № 17-237/09.08.2021г.
ЗАМЕСТНИК-КМЕТ: *[Signature]*
ПЕЙЧО ПЕЙЧЕВ

ИЗВАДКА ОТ ДЕЙСТВАЩ ПЛАН

ПУП - ПУР НА СО "Траката, Горна Трака и Ваялар", одобрен с решение № 551-6 от 26 и 27.07.2012 г. на ОБС-Варна и кадастрална карта, одобрена със Заповед № РД-18-92/ 14.10.2008 г. на ИД на АГКК - София М 1:1000

ПЛАН ЗА РЕГУЛАЦИЯ
М 1:1000

ПЛАН ЗА РЕГУЛАЦИЯ И ЗАСТРОЯВАНЕ
М 1:1000



КАРТА НА ИНЖЕНЕРИТЕ В ИНВЕСТИЦИОННОТО ПРОЕКТИРАНЕ
ПЪЛНА ПРОЕКТАНСКА ПРАВОСПОСОБНОСТ
РЕГИСТРАЦИОНЕН № 16322
Секция: ГП
Част на проекта: МП
ПОДПИС: *[Signature]*
ИНЖ. РАЛИЦА ПЕЕВА
ВАЖИ С ВАЛДИНО УДОСТОВЕРЕНИЕ ЗА ПЛАНОВАТА ГОДИНА

ПЪЛНА ПРОЕКТАНСКА ПРАВОСПОСОБНОСТ
ИЛИАН ВЛАДИМИРОВ
Рег. №: 0057
[Signatures]

Забележка:
Графичната част е неделима от текстовата част на Заповед № / г. на Зам.- Кмет на общ.Варна

кв. №	номер на УПИ	площ на ПИ	площ на УПИ	устр. зона	ПИ с устан. предназ.	вис. в метри максимална	Плътност	Кинт.	Озеленяване	Начин на застрояване	Площ по чл.16 ал.1 от ЗУТ	
187	VI-253	600 м ²	556 м ²	Жм2	за жилища	7	20%	0.6	70%	е	44 м ²	7 %
По норматив				Жм2	за жилища	7	20%		70%	е, д		

ПОДРОБЕН УСТРОЙСТВЕН ПЛАН /ПУП/ - ПЛАН ЗА РЕГУЛАЦИЯ И ЗАСТРОЯВАНЕ /ПРЗ за УПИ VI-253, кв.187 по плана на СО "Траката", гр. Варна

Взложител:	Гергана Лечева и Станислав Лечев
Част:	Градоустройство
Фаза:	Окончателен проект
План за застрояване:	арх. Илиян Владимиров
План за регулация:	инж. Ралица Пеева
Дата на проектиране:	м. януари 2021г.

М 1:1000