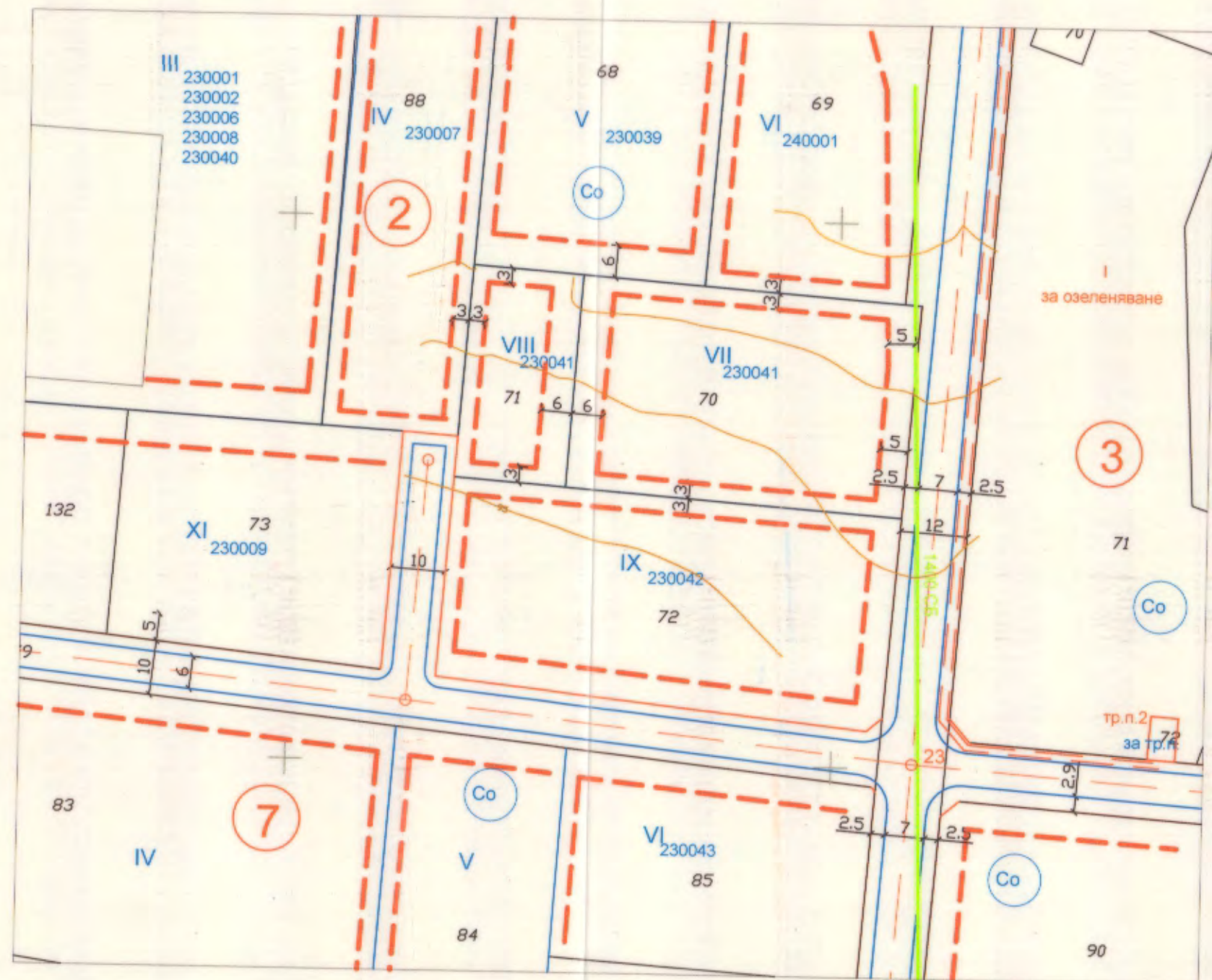
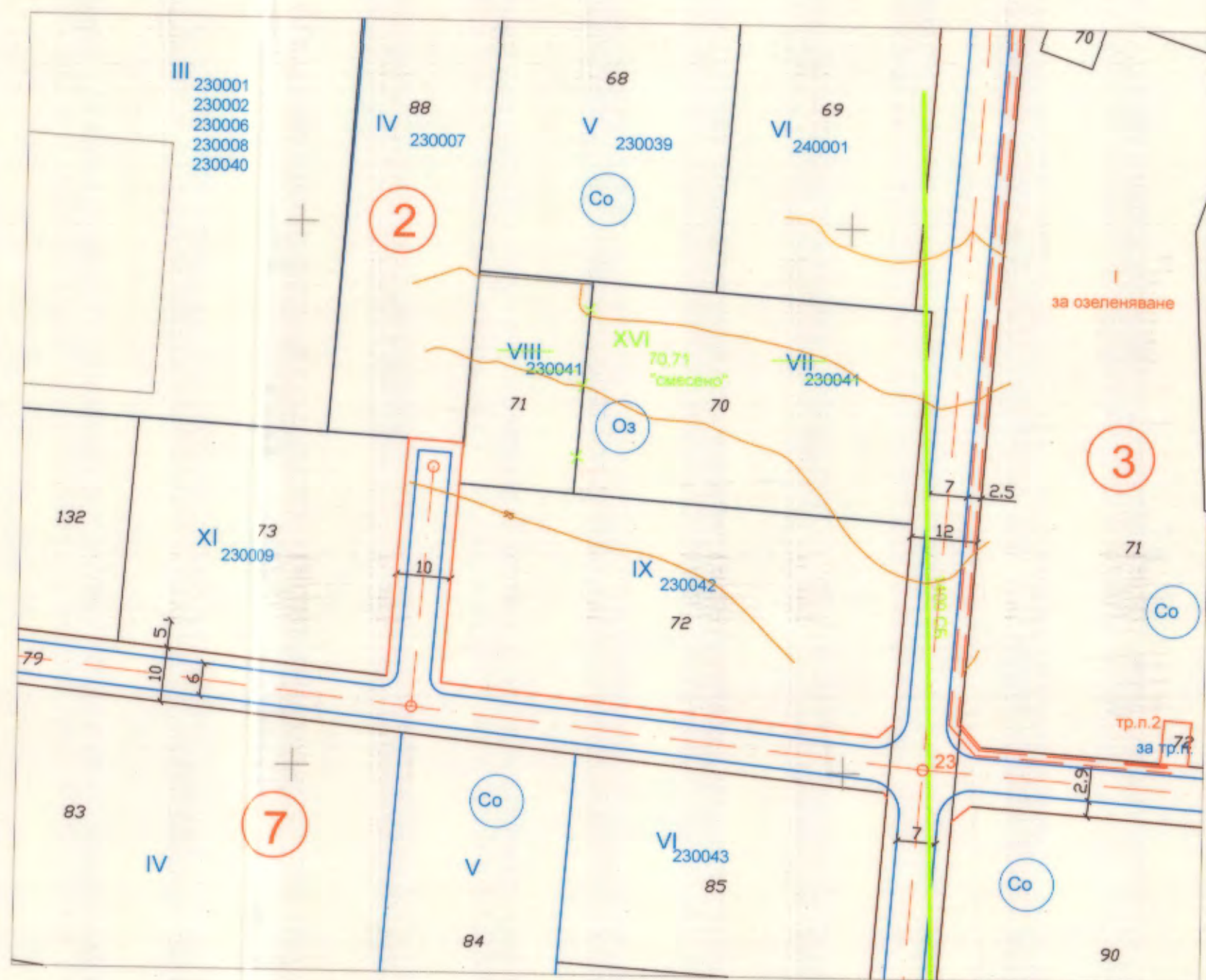


Извадка от действащ ПУП-ПРЗ на м. "Боклук тарла"
 Одобен с решение № 4672-8 от Протокол № 50 от 24.01.2007 на
 ОС-Варна и от кадастралната карта на район "Владислав Варненчик",
 гр. Варна, одобрена със Заповед № РД-18-30/19.06.2007 г. на ИД на АК

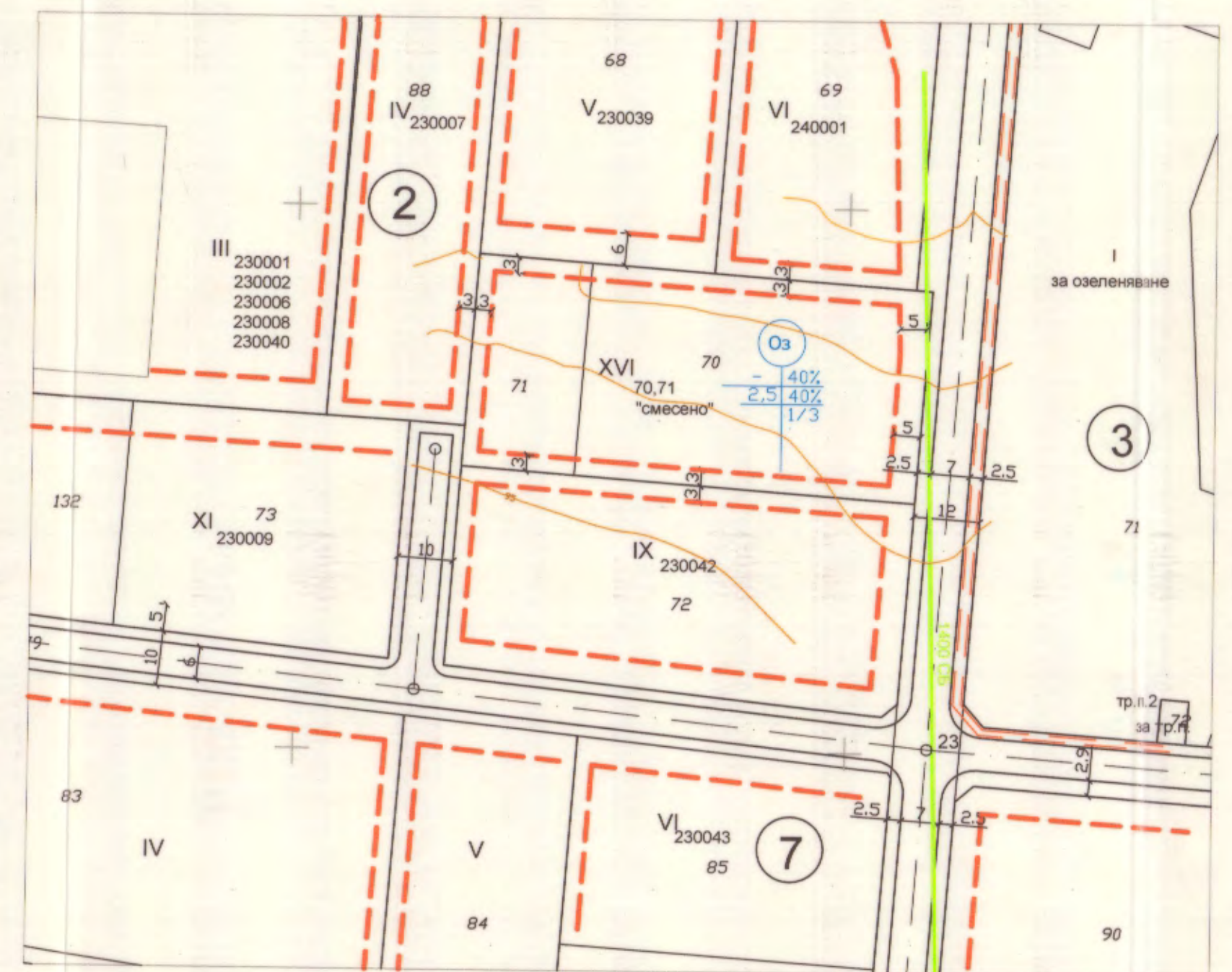
ПЛАН ЗА РЕГУЛАЦИЯ
 М 1:1000



ПЛАН ЗА РЕГУЛАЦИЯ И ЗАСТРОЯВАНЕ
 М 1:1000



ПЛАН ЗА РЕГУЛАЦИЯ И ЗАСТРОЯВАНЕ
 М 1:1000



Подробен Устройствен План - ПРЗ за УПИ XVI-70,71
 "смесено" в кв.2 по плана на м. "Боклук тарла", гр. Варна
 10135.4023.70, 10135.4023.71

ОБЩИНА ВАРНА
ОДОБРЯВАМ
 ЗАПОВЕД № *С. 232/09.08.2021*
 ЗАМЕСТНИК-КМЕТ: *Пейчо Пейчев*
ПЕЙЧО ПЕЙЧЕВ

[Handwritten signatures and initials]

ИНВЕСТИЦИОННО ПРОЕКТИРАНЕ
 ПЪЛНО ПРЪЗ И ПЛАН ЗА ПЛАВНОСТ
 Регистр. номер № 05358
 инж. НЕДЯЛКА ПЕТКОВА ЛАМБЕВА

СЪДИЩАТА СТАНКА ГРАВЕРА
 ПЕТКОВА ЛАМБЕВА

номер на парцел	номер на устройствен план	устройствена зона	устройствено предназначение на поземления имот	ефективност вис в метри		градоустройствени параметри			наименование на застроеността
				минимална	максимална	плътност на застроеността в %	К ИИТ	мин. площ (кв. метри)	
2	XVI 70,71	Oz	Смесено	40	2.5	40	1/3	е	

ОБЕКТ: ПУП - ПРЗ ЗА УПИ XVI - 70,71 "смесено" в кв.2 по плана на м. "Боклук тарла", гр. Варна /10135.4023.70; 10135.4023.71

ВЪЗЛОЖИТЕЛИ: Иванка Петрова Тодорова, Донка Петрова Райкова, Стефка Данкова Тодорова, Павлина Василева Недялкова, Тодорка Николова Геннадиева

ПРОЕКТАНТИ: арх. И. Кирилов, инж. Н. Ламбева

ДАТА: 2020

ЛИСТ: 1 / 1

М: 1:1000