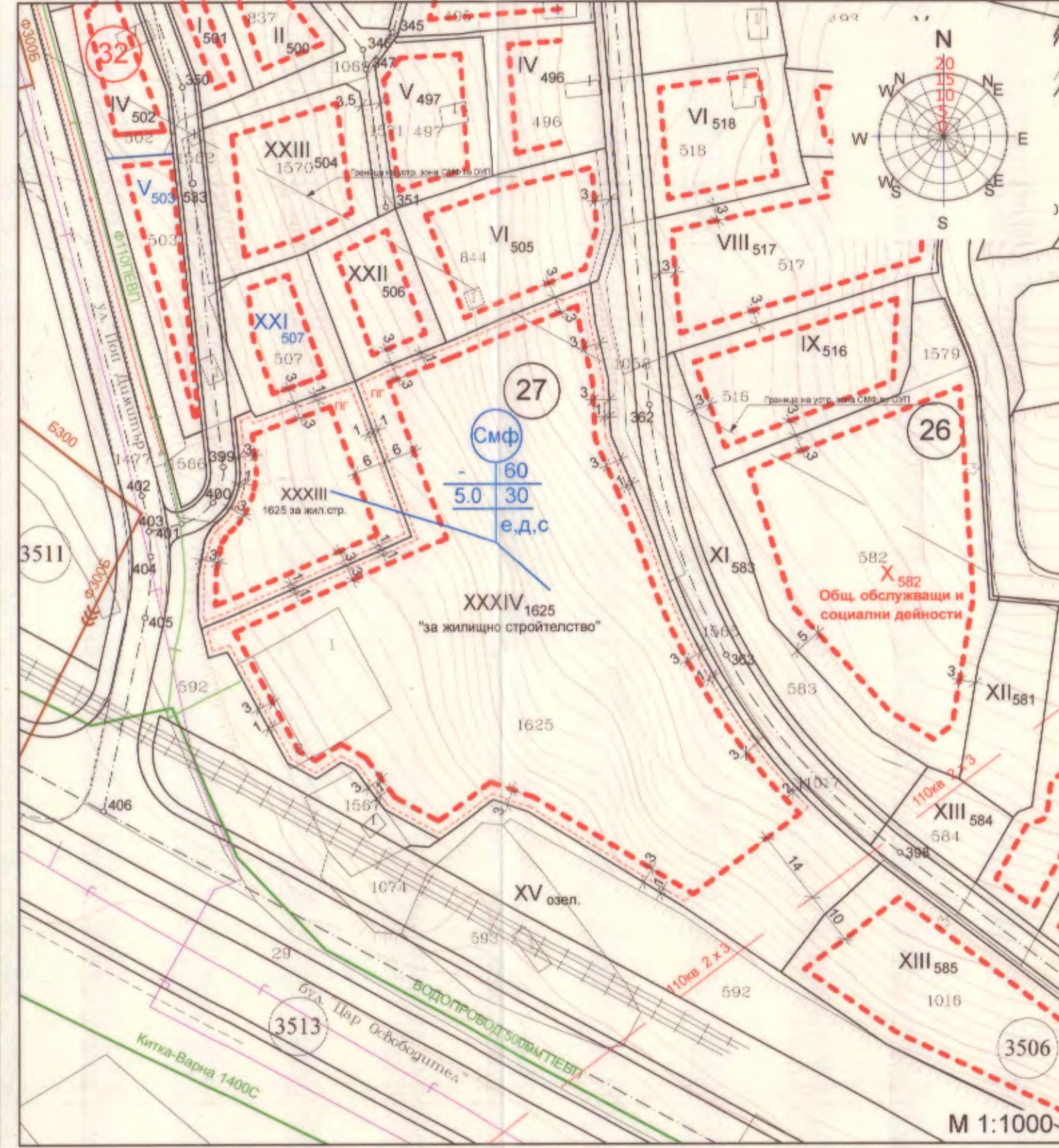
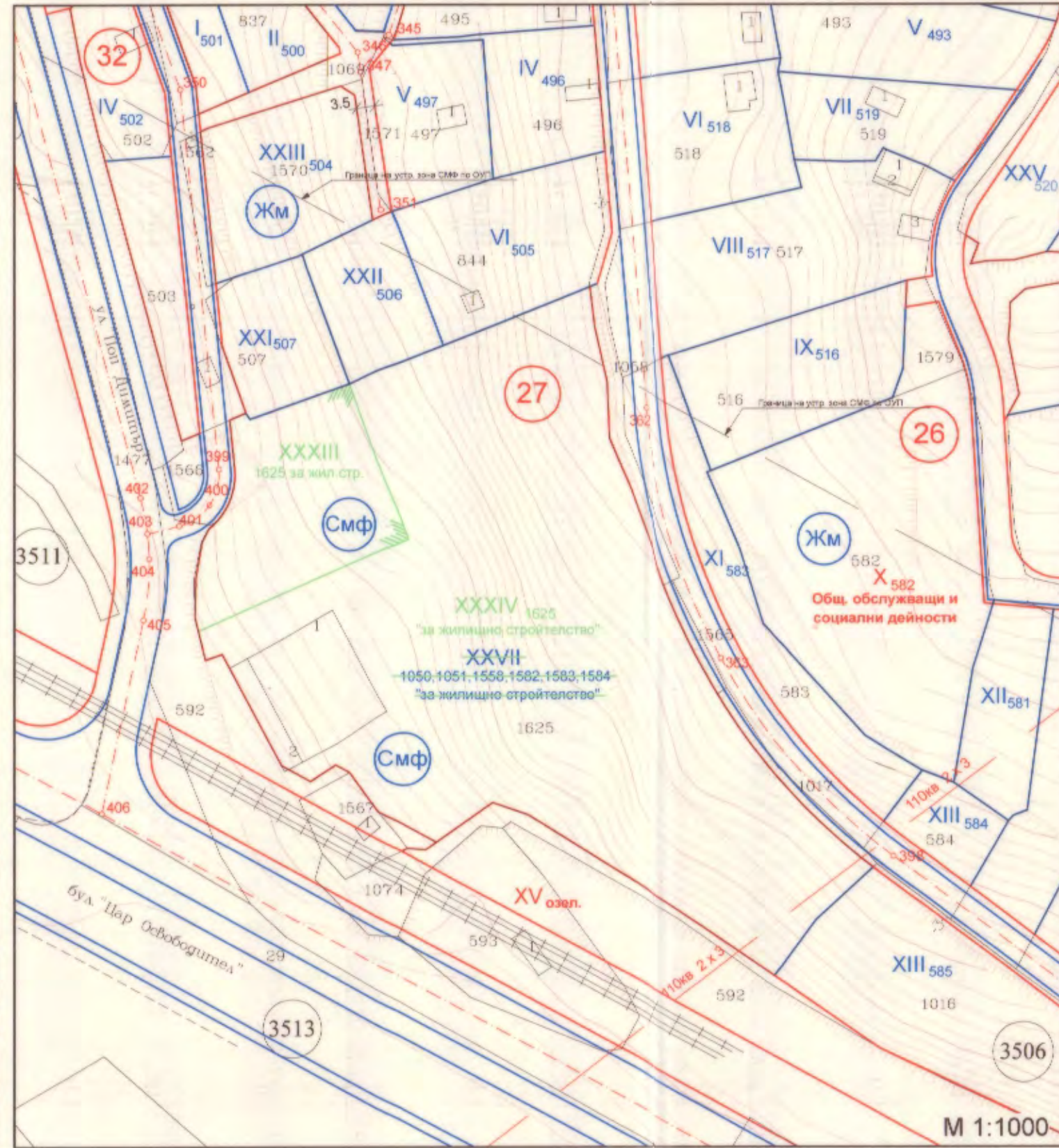
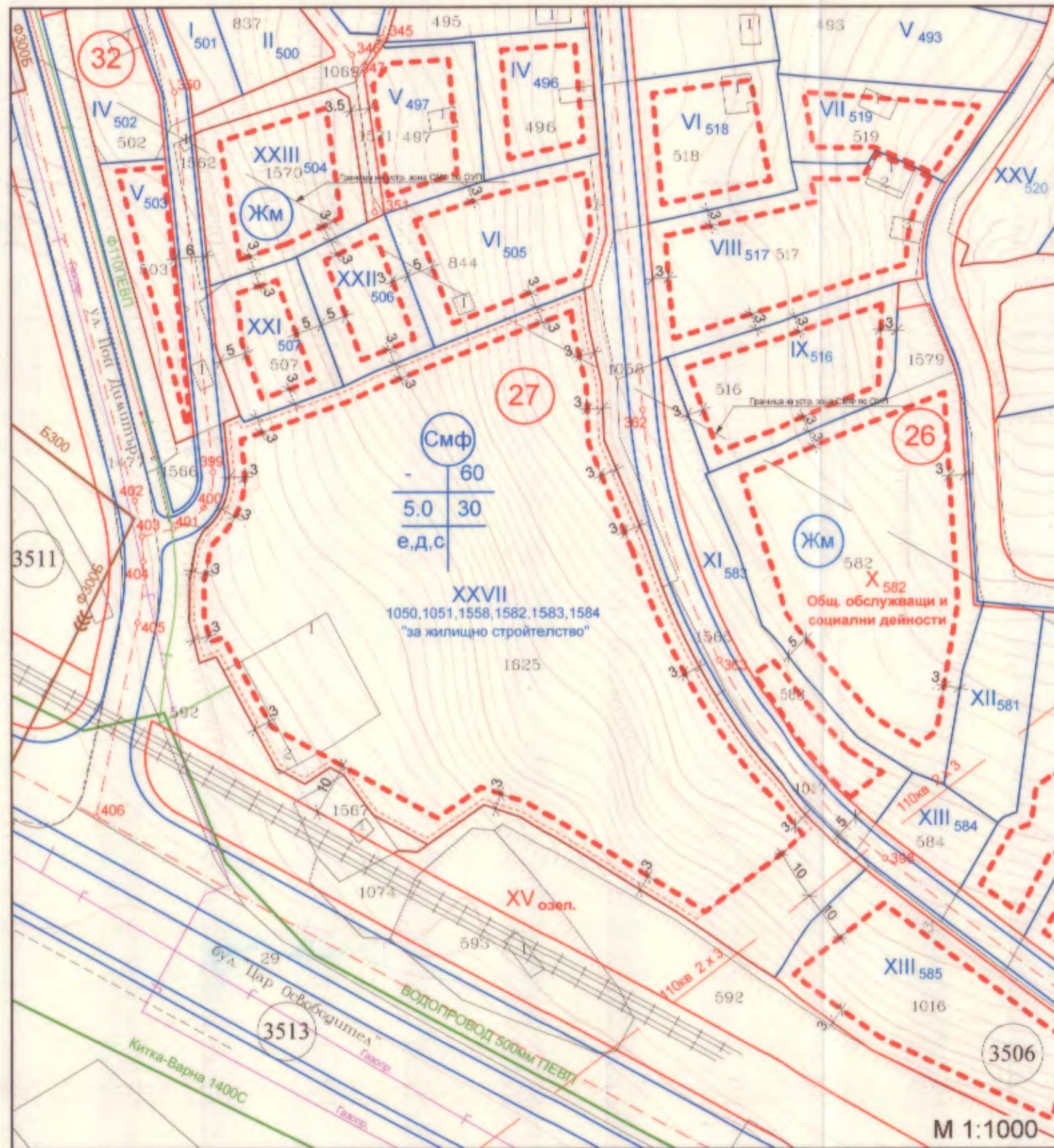


ИЗВАДКА ОТ ПУП-ПРЗ на СО "Пчелина", одобрен с решение 2427-7/21.09.2005г. на Общински съвет на Община Варна.  
 ИЗВАДКА ОТ ПУП-ПРЗ, УПИ XXVII-1050,1051, 1558, 1582, 1583, 1584 за жилищно строителство, с.о. Пчелина, кв. 27, гр. Варна, одобрен със Заповед Г-512/23.12.2014г. на Зам. Кмета на Община Варна и Заповед за одобрение на ККР № РД-18-64/16.05.2008 г. на ИЗПЪЛНИТЕЛЕН ДИРЕКТОР НА АГКК

ПЛАН ЗА РЕГУЛАЦИЯ за УПИ XXXIII 1625 за жил. стр., и УПИ XXXIV 1625 за жил. стр., ПИ10135.3506.1625 по Кадастрална карта /, кв.27 по плана на СО "ПЧЕЛИНА", гр. Варна

ПЛАН ЗА ЗАСТРОЯВАНЕ за УПИ XXXIII 1625 за жил. стр., и УПИ XXXIV 1625 за жил. стр., ПИ10135.3506.1625 по Кадастрална карта /, кв.27 по плана на СО "ПЧЕЛИНА", гр. Варна

ПОДРОБЕН УСТРОЙСТВЕН ПЛАН - ПРЗ за УПИ XXXIII 1625 за жил. стр. и УПИ XXXIV 1625 за жил. стр. - ПИ10135.3506.1625 по Кадастрална карта /, кв.27 по плана на СО "ПЧЕЛИНА", гр. Варна



Забележка:  
 1. Графичната част е неразделна от текстовата част на Заповед № .....

**ОБЩИНА ВАРНА**  
**ОДОБРЯВАМ**  
 ЗАПОВЕД № Г-229/09.09.2020  
 АМЕСТНИК-КМЕТ  
 ПЕЙЧО ПЕЙЧЕВ

Номер на квартал	Номер на поземлен имот или на урегулиран поземлен имот	Устройствена зона	Поземлен имот с установено предназначение	Височина в м. (Етажност)			Градоустройствени показатели			Начин на застрояване		
				Задължителна	Максимална	Височина по ПУП	Плътност на застрояване (Пзастр)	Интензивност на застрояване (Кинт)	Минимална озеленена площ	Свободно - е	Свързано в два имота - д	Свързано - с
1.	2.	3.	4.	5.	6.	7.	8.	9.	10.	11.	12.	13.
27	XXXIII 1625 за жил. стр.	СМФ	Жилищно	-	-	30,00	42%	3,70	30	•		
27	XXXIV 1625 за жил. стр.	СМФ	Жилищно	-	-	30,00	40%	3,50	30	•		

ВЪЗЛОЖИТЕЛ: "ПЧЕЛИН-03" ООД с упр. Радостин Димитров Димитров

КАМАРА НА ИНЖЕНЕРИТЕ И АРХИТЕКТИТЕ В РЕПУБЛИКА БЪЛГАРИЯ  
 ПЛЪН ПРОЕКТИРНА ДИРЕКЦИОНАСТ  
 РЕГИСТРАЦИОНЕН № 07401  
 ИЖ. ГАЛИН  
 МЕТОДИЕВ ТОДОРОВ  
 ПОДПИС

Печат на проектант /архитект/

М 1:1000  
 Лист: 1/1  
 Дата: 2020 г.  
 гр. Варна