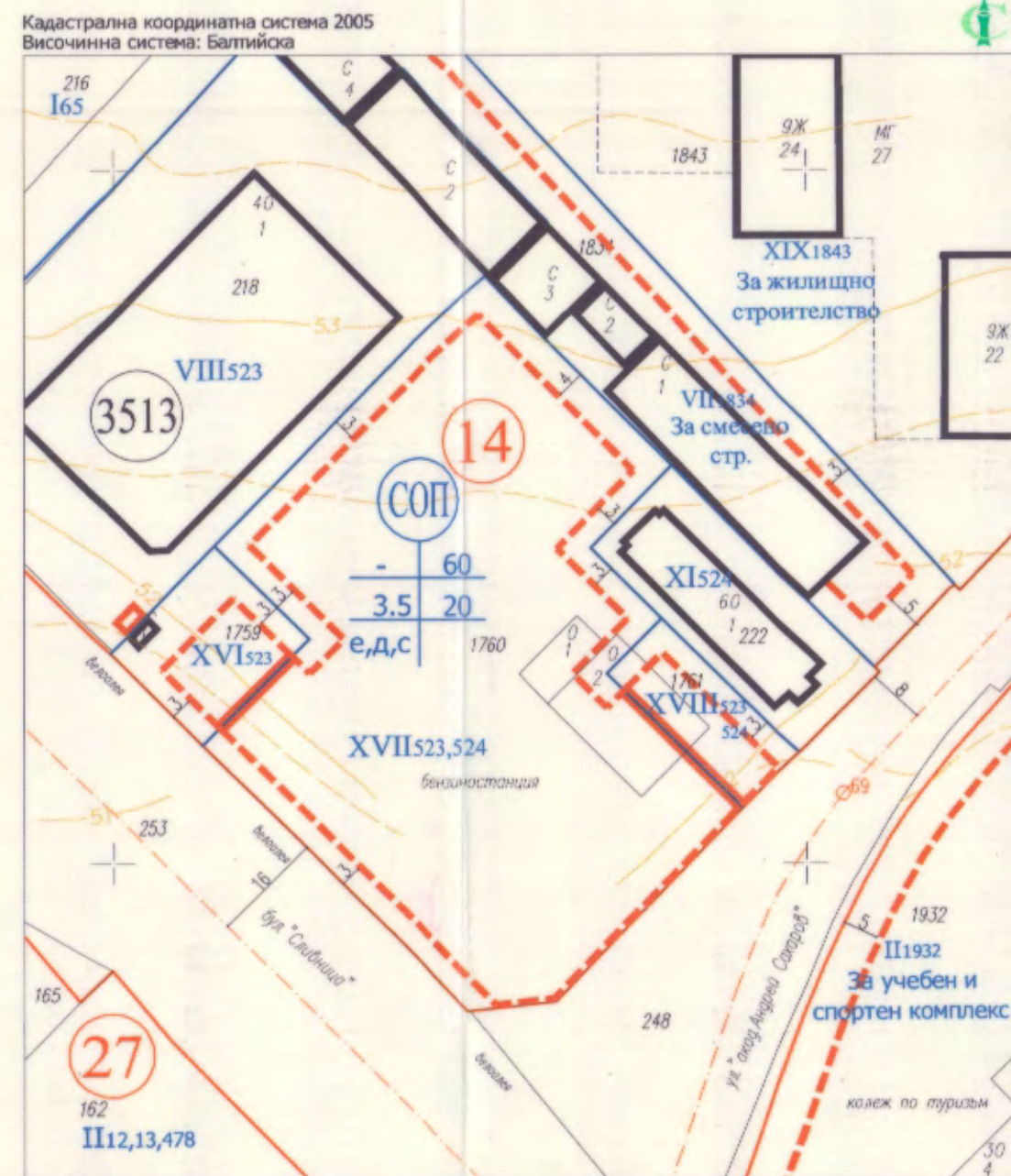
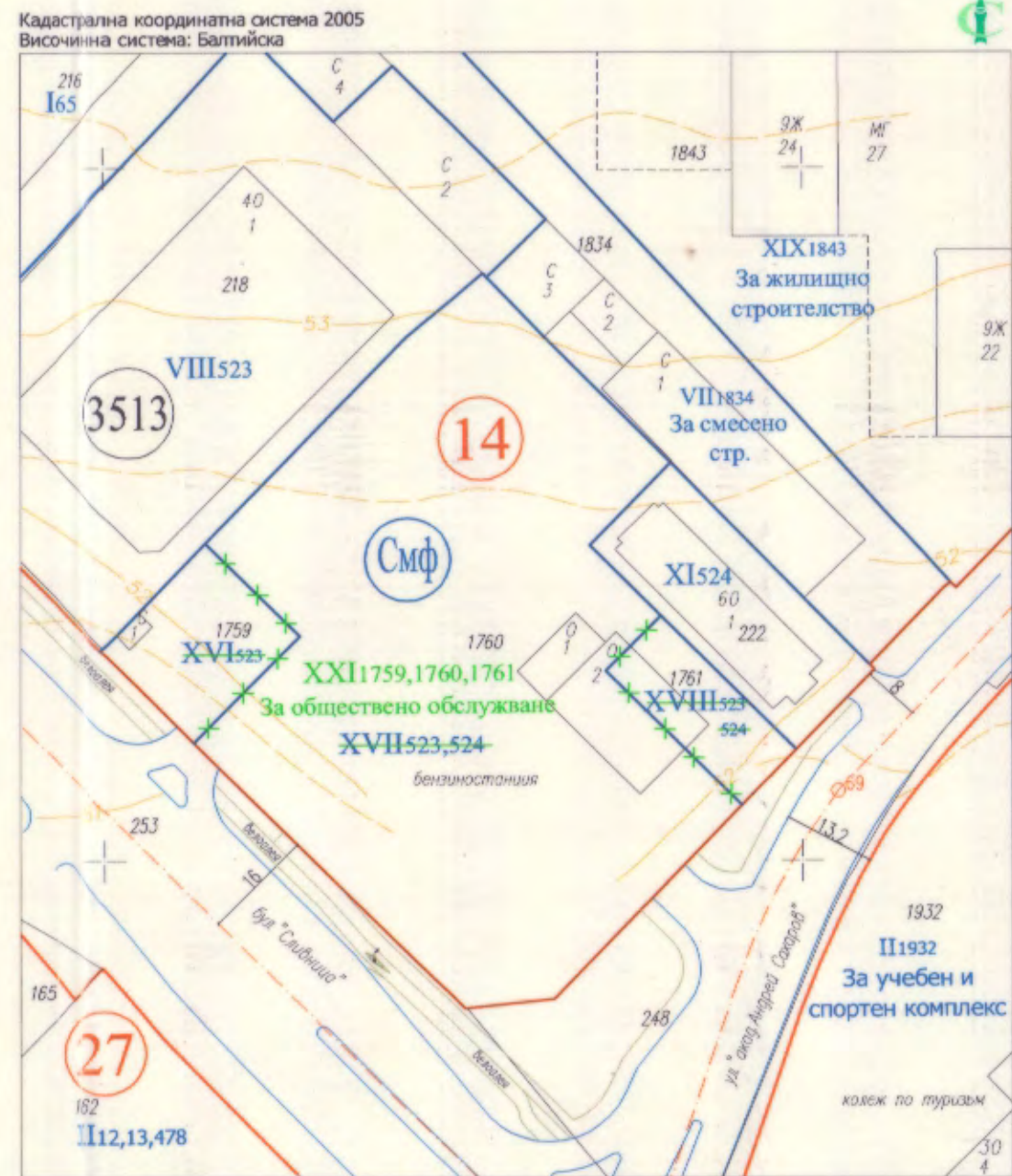


ИЗВАДКА ОТ ДЕЙСТВИЯЩА ПЛАН  
ЗА РЕГУЛАЦИЯ И ЗАСТРОЯВАНЕ  
на 26 микрорайон, гр. Варна  
съгласно Заповед № Г-74/27.05.2008 г. на Кмет на Община Варна  
М 1:1000



ПОДРОБЕН УСТРОЙСТВЕН ПЛАН (ПУП) -  
ПЛАН ЗА РЕГУЛАЦИЯ (ПР)  
М 1:1000



ПОДРОБЕН УСТРОЙСТВЕН ПЛАН (ПУП) -  
ПЛАН ЗА РЕГУЛАЦИЯ И ЗАСТРОЯВАНЕ (ПРЗ)  
М 1:1000

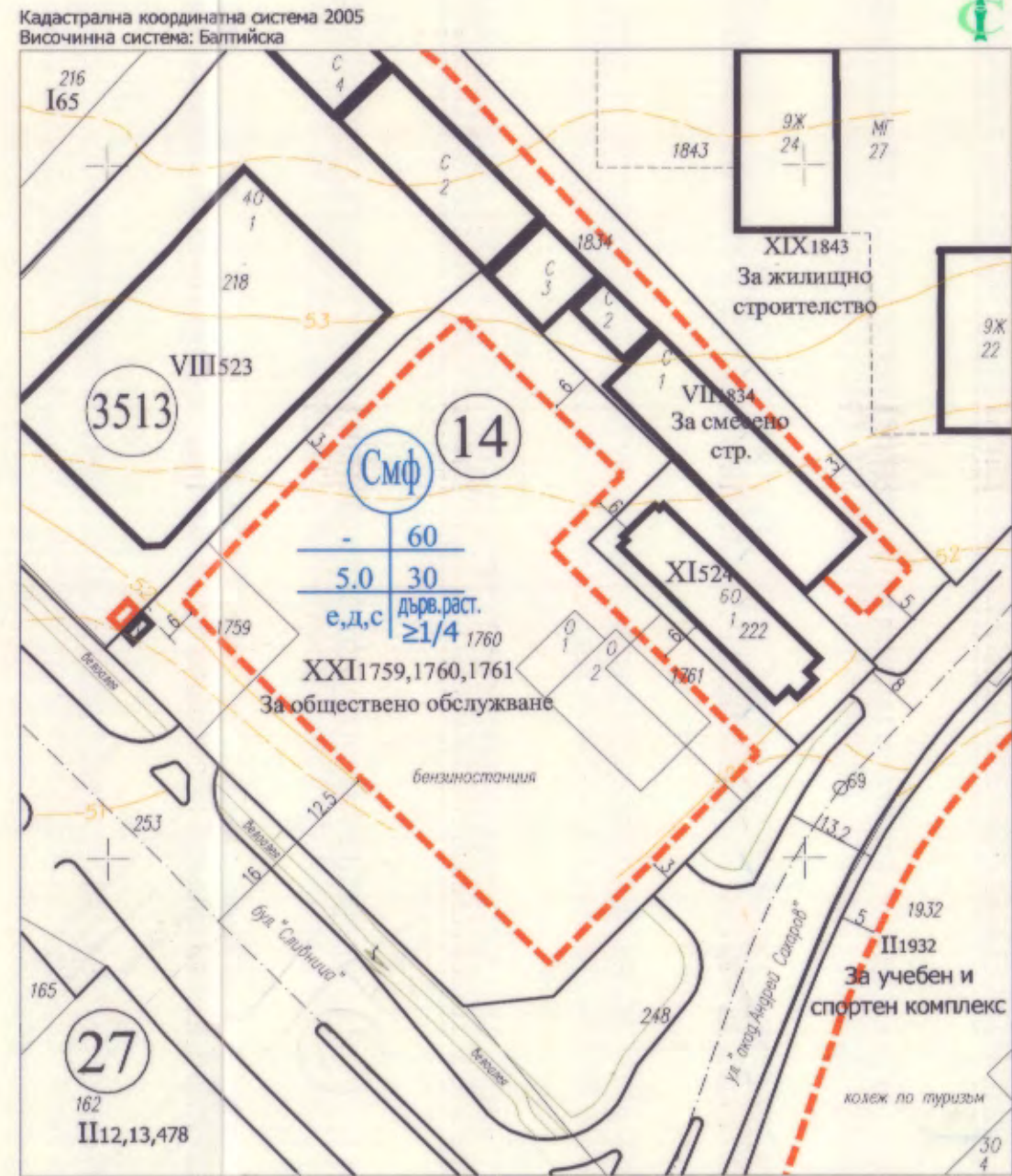


Таблица с градоустройствени показатели за Урегулирани поземлени имоти


Кадастр. район	Устройствена зона	Кв. №	Номер	УПИ с установено предназначение	Площ [кв. м]	Максимална плътност на застрояване [%]	Максимална интензивност на застрояване (Кмп.)	Минимална озеленена площ [%]	Максимална височина (етажност) [м]	Начи на застрояване
3513	Смф	14	XXI1759,1760,1761	За обществено обслужване	5503	60	5.0	30, от които 1/4 дърв. раст.	<15(<5)	е



ПОДРОБЕН УСТРОЙСТВЕН ПЛАН (ПУП) -  
ПЛАН ЗА РЕГУЛАЦИЯ И ЗАСТРОЯВАНЕ (ПРЗ)  
за УПИ XXI1759,1760,1761 - "За обществено обслужване" от кв. 14  
по плана на 26 микрорайон, гр. Варна

Графичната част е неразделна от текстовата част на Заповед №

**ОБЩИНА ВАРНА**  
**ОДОБРЯВАМ**  
ЗАПОВЕД № Г-227/09.04.2021 г.  
ЗАМЕСТИК КМЕТ: *[Signature]*  
ПЕЙЧО ПЕЙЧЕВ



**"МЗ Архитекти" ООД**  
**"ИМИДЖ" ЕООД**  
ГЕОДЕЗИЧЕСКО ПРОЕКТИРАНЕ  
точни граници  
телефон: +359 52 688745  
e-mail: imidzh\_nep@gmail.com  
www.imidzh.net

ПОДРОБЕН УСТРОЙСТВЕН ПЛАН - (ПУП)  
ПЛАН ЗА РЕГУЛАЦИЯ И ЗАСТРОЯВАНЕ (ПРЗ)  
за УПИ XXI1759,1760,1761 - "За обществено обслужване" от кв. 14  
по плана на 26 микрорайон, гр. Варна

ВЪЗЛОЖИТЕЛ:	"А - В" ООД	М 1:1000
ИЗПЪЛНИТЕЛ:	"МЗ Архитекти" ООД, "ИМИДЖ" ЕООД	април 2021г.
ПРОЕКТАНТИ:	арх. Иван Трендафилов инж. Иван Каратерзиян	
ФАЗА:	Окончателен проект	