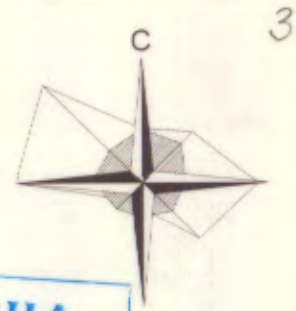


ПОДРОБЕН УСТРОЙСТВЕН ПЛАН /ПУП/ - ПЛАН ЗА РЕГУЛАЦИЯ И ЗАСТРОЯВАНЕ /ПРЗ/
за УПИ XIX-599, кв. 166 по ПУР на со "Траката"
(ПИ 10135.2520.599 по КК на гр. Варна)
М 1:1000

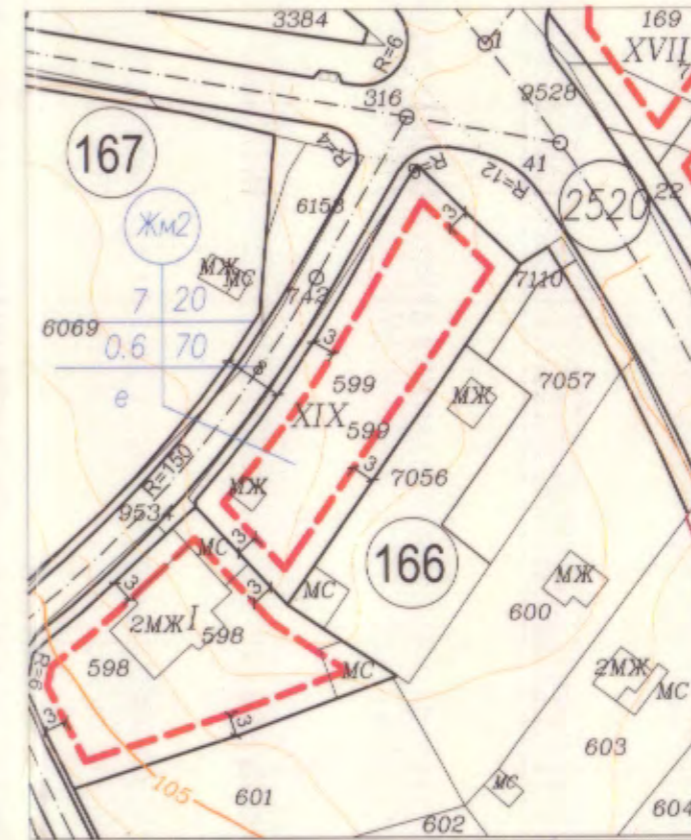
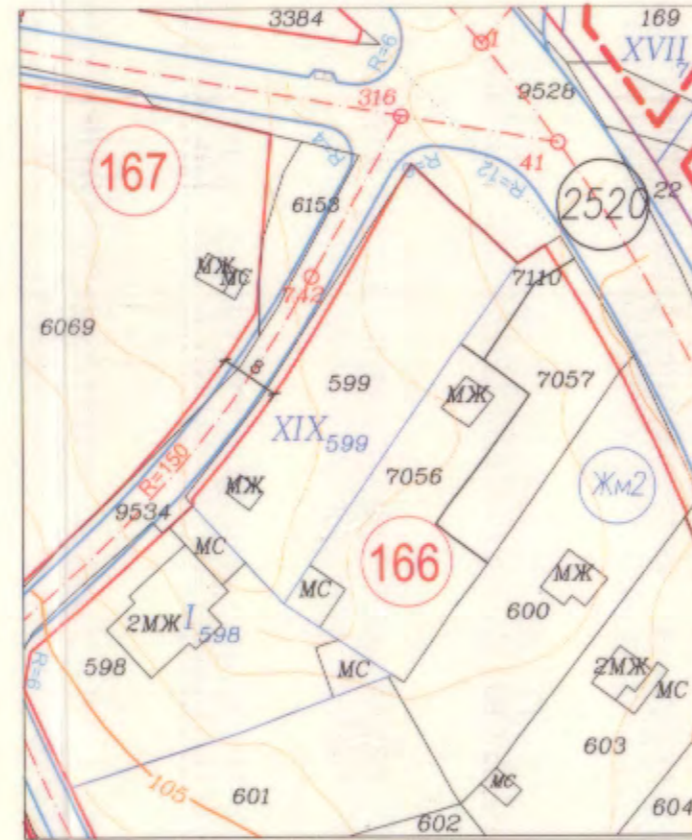
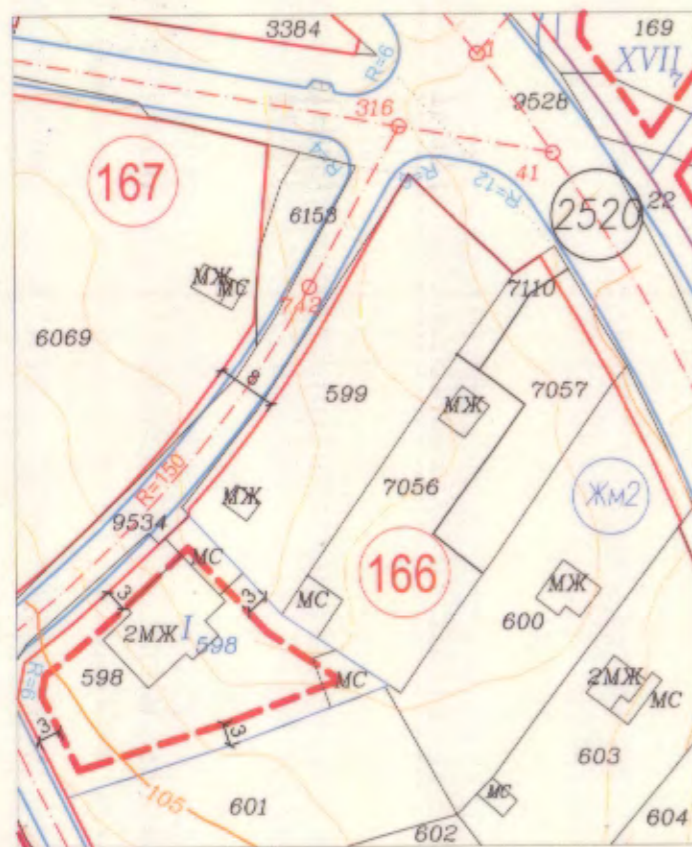


ОБЩИНА ВАРНА
ОДОБРЯВАМ
ЗАПОВЕД № Г-163/18.06.2021
ЗАМЕСТНИК-КМЕТ: *[Signature]*
ПЕЙЧО ПЕЙЧЕВ

ИЗВАДКА ОТ ДЕЙСТВАЩ ПЛАН
ПУР, одобрен с реш. № 551-6 от
26 и 27.07.2012 г. на ОБС Варна
на со "Ваялар", "Траката" и "Горна Трака"
кад. карта, одобрена със заповед
№ РД-18-92/14.10.2008г. на ИД на АГКК

ПЛАН ЗА РЕГУЛАЦИЯ

ПЛАН ЗА ЗАСТРОЯВАНЕ



КАМАРА НА ИНЖЕНЕРИТЕ В ИНВЕСТИЦИОННО ПРОЕКТИРАНЕ
ПЪЛНА ПРОЕКТАНТСКА ПРАВОСПОСОБНОСТ
Регистрационен № 07398
инж. ТАТЯНА
ДОНЧЕВА СТОЕВА
Подпис: *[Signature]*
ВАЖИ С ВАЛИДНО УДОСТОВЕРЕНИЕ ЗА ППП ЗА ТЕКУЩАТА ГОДИНА

КАТРАВОСПОСОБНОСТ
ИНЖ. ИВАЙЛО КИРИЛОВ
Подпис: *[Signature]*

Номер квартал	Номер УПИ	Площ на ПИ /в кв. м./	Площ на УПИ по ПРЗ /в кв. м./	ПИ с установено предназначение	Устройствена зона	Етажност Височина /в м/	Градоустр. параметри			Начин на застрояване
							Плътност на застр. /в %/	Кинт	Мин. озел. площ /в %/	
166	XIX-599	978	928	жил.	Жм2	≤ 7	20	0.6	70	е

Таблица по чл. 16, ал. 1 от ЗУТ

Номер квартал	Номер УПИ	Площ на ПИ /в кв. м./	Придадена част по регулация /в кв. м./	Отн. площ за общ. мероприятия /в кв. м./	Отн. площ за общ. мероприятия /в %/	Площ на УПИ по ПРЗ /в кв. м./
166	XIX-599	978	0	50	5.11	928

Забележка:
За ПИ 598 има влязъл в сила ПУП със з-д №Г-1/18.02.2013 г.

[Handwritten signatures and notes in blue ink]

ПОДРОБЕН УСТРОЙСТВЕН ПЛАН - ПРЗ за УПИ XIX-599, кв. 166 по ПУР на со "Траката" гр. Варна		М 1:1000
Възложители:	Велислав Маринов Джебаров Вилияна Денева Недева	
Част:	Градоустройство	
Фаза:	Окончателен	
План за застрояване:	арх. Ивайло Кирилов	
План за регулация:	инж. Т. Стоева	
Дата на проектиране:	2021 г.	