

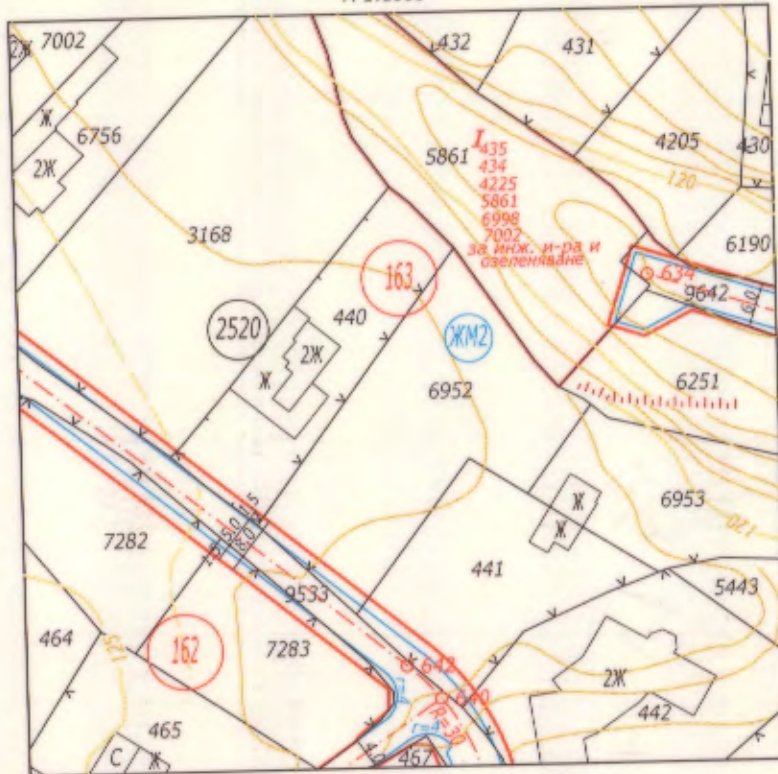
# ПОДРОБЕН УСТРОЙСТВЕН ПЛАН

план за регулация и застрояване на УПИ XXXVII-6952 в кв.163 по плана на СО "Ваялар", СО "Траката", СО "Горна трака" - ПИ 10135.2520.6952

ОБЩИНА ВАРНА  
**ОДОБРЯВАМ**  
 ЗАПОВЕД № 1-138/21.05.2021  
 ЗАМЕСТНИК-КМЕТ: *[Signature]*  
 ПЕЙЧО ПЕЙЧЕВ

## ИЗВАДКА

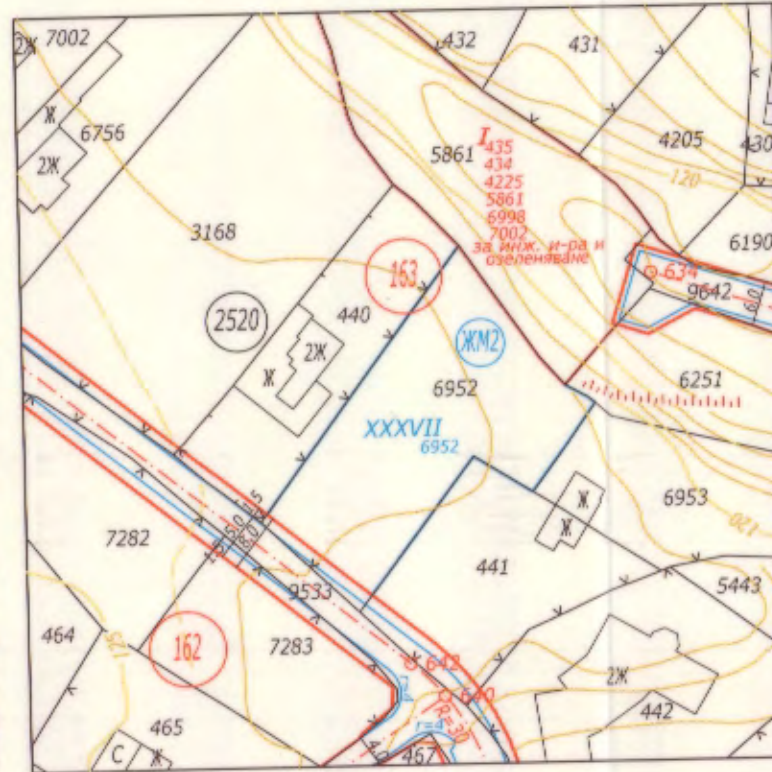
от ПУП ПУР на СО "Ваялар", СО "Траката", СО "Горна трака" одобрен с Решение №: 561-6 / 26-27.07.2012 г. на ОС Варна и кад. карта одобрена със Заповед РД-18-792/14.10.2008 г. на ИД на АГКК М 1:1000



## ПЛАН ЗА РЕГУЛАЦИЯ

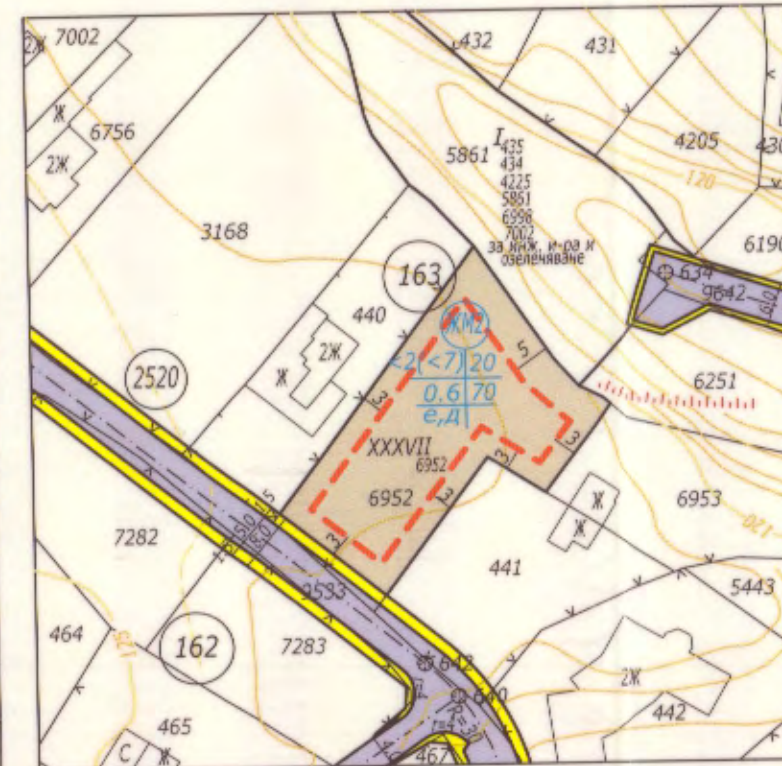
М 1:1000

Кадастрална координатна система 2005 г.



## ПЛАН ЗА ЗАСТРОЯВАНЕ

М 1:1000



Графичната част е неразделна от Заповед №: .....

Показатели на застрояване

№: кв.	УПИ	УЗ	предназн.	ет(вис)	пл%	Кинт	оз%	застр.
163	XXXVII-6952	ЖМ2	жил.стр.	<2(<7)	20%	0,60	70	е

Таблица на площите

ПИ	площ	УПИ	площ	прехв. (м2)	прехв. (%)
10135.2520.6952	894 м2	XXXVII-6952	857 м2	37	4.14

- Легенда
- Жилищна устр. зона
  - Улицы
  - Тротоари
  - Имотна граница
  - Улично рег. линия
  - Дворищно рег. линия
  - Огр. линия на застрояване
  - Номер на квартал
  - Номер на УПИ
  - Номер на ПИ
  - Номер на кад. район



ПУП ПРЗ за УПИ XXXVII-6952 в кв.163 по плана на СО "Ваялар", СО "Траката", СО "Горна трака"

Част:	Устройствено планиране
Фаза:	Окончателен проект
Проектант:	арх. Катерина Христова
Проектант регулация:	инж. Ангел Ангелов
Възложител:	Марияна Стоянова Христова

гр. Варна - 2020 г.