

ИЗВАДКА ОТ ДЕЙСТВАЩИ ПЛАНОВЕ
 ПУП - ПУР на СО "Зеленика", одобрен с Решение № 3409-7 по Протокол
 № 35/22, 23 и 29.06.2011 год на ОС Варна и кадастрална карта одобрена
 със Заповед № РД-18-73/23.06. 2008 г. на ИД на АГКК
 Изменение със Заповед КД-14-03-3020/22.11.2013г. на Началника на
 СГКК-Варна
 М 1:500

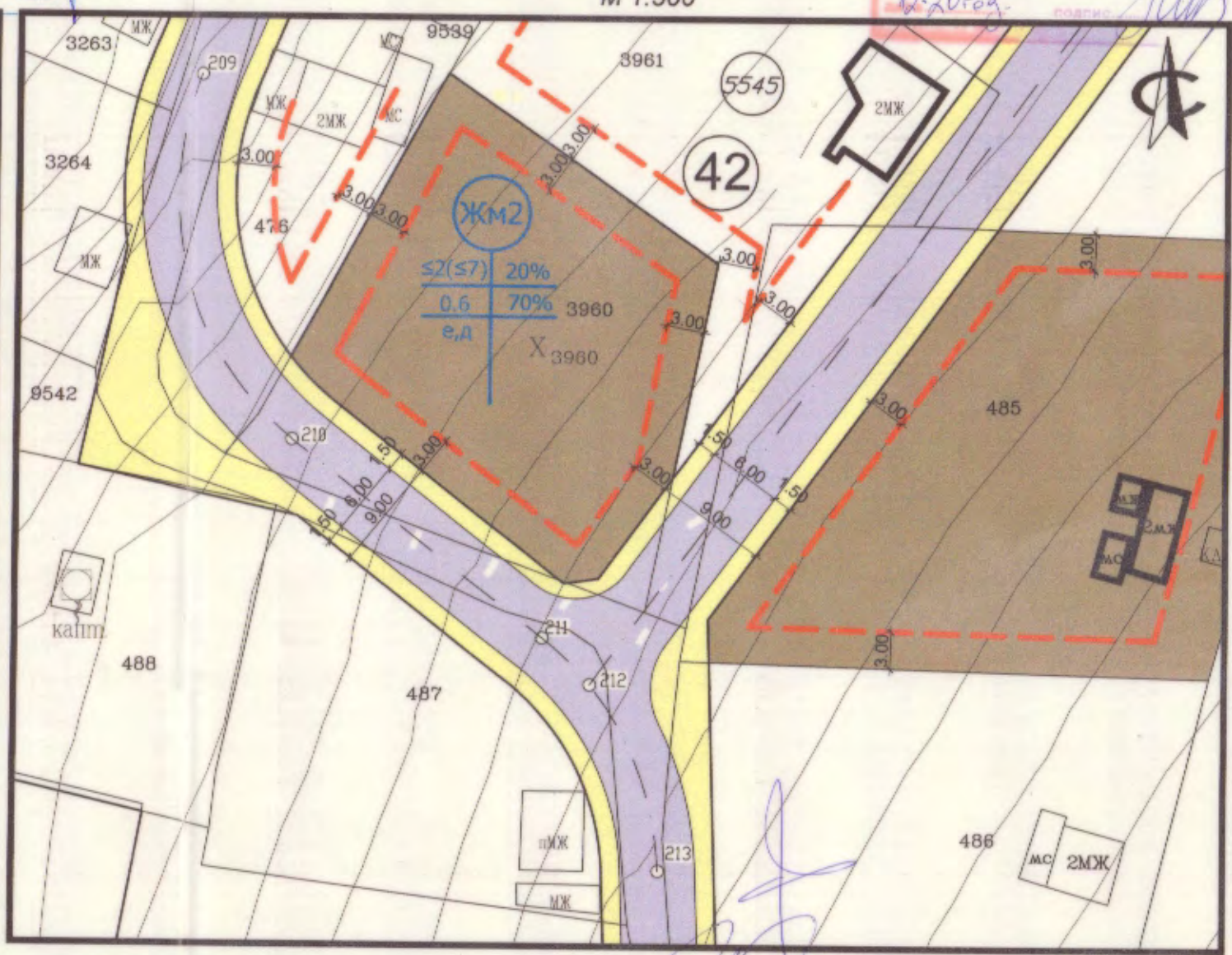
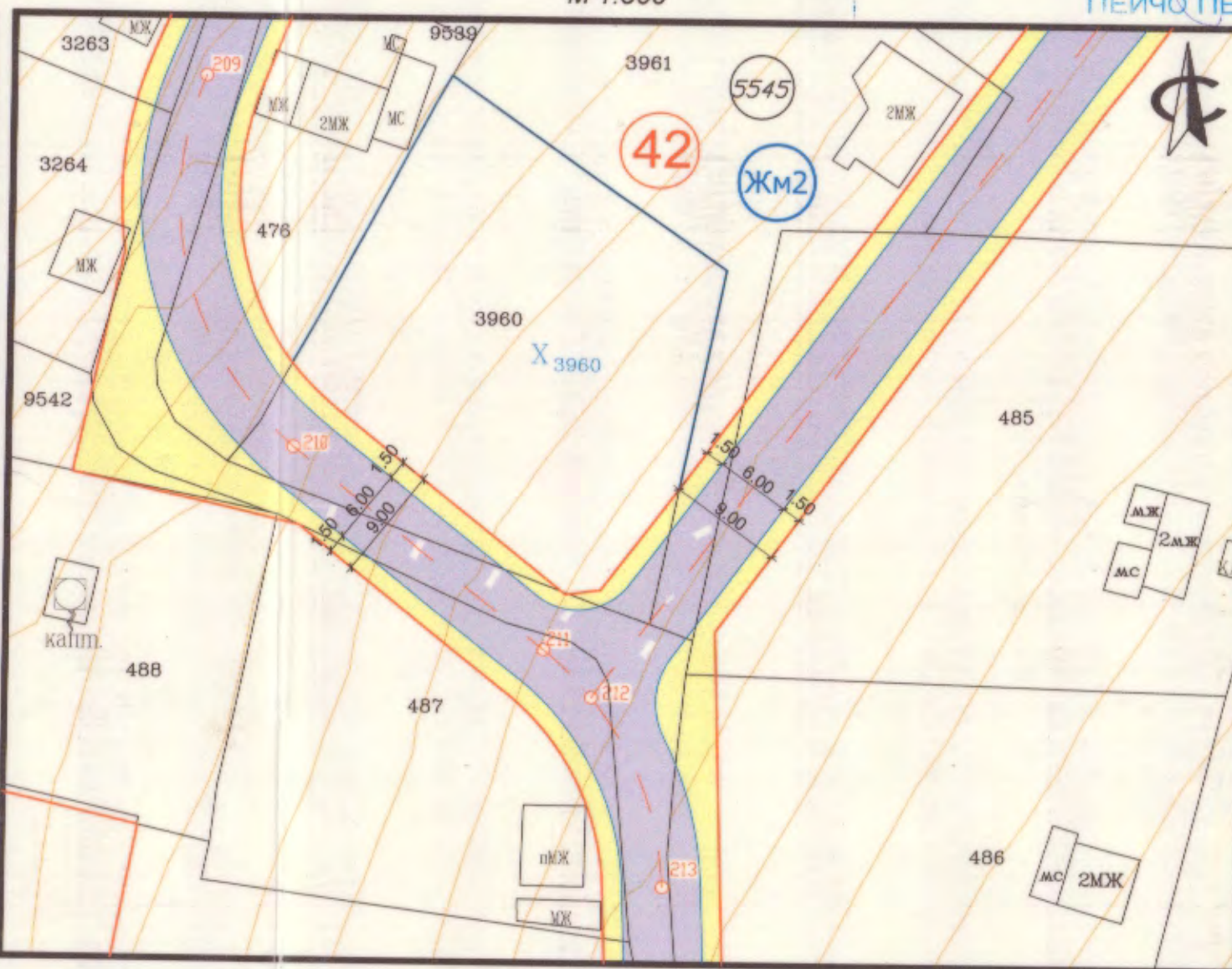
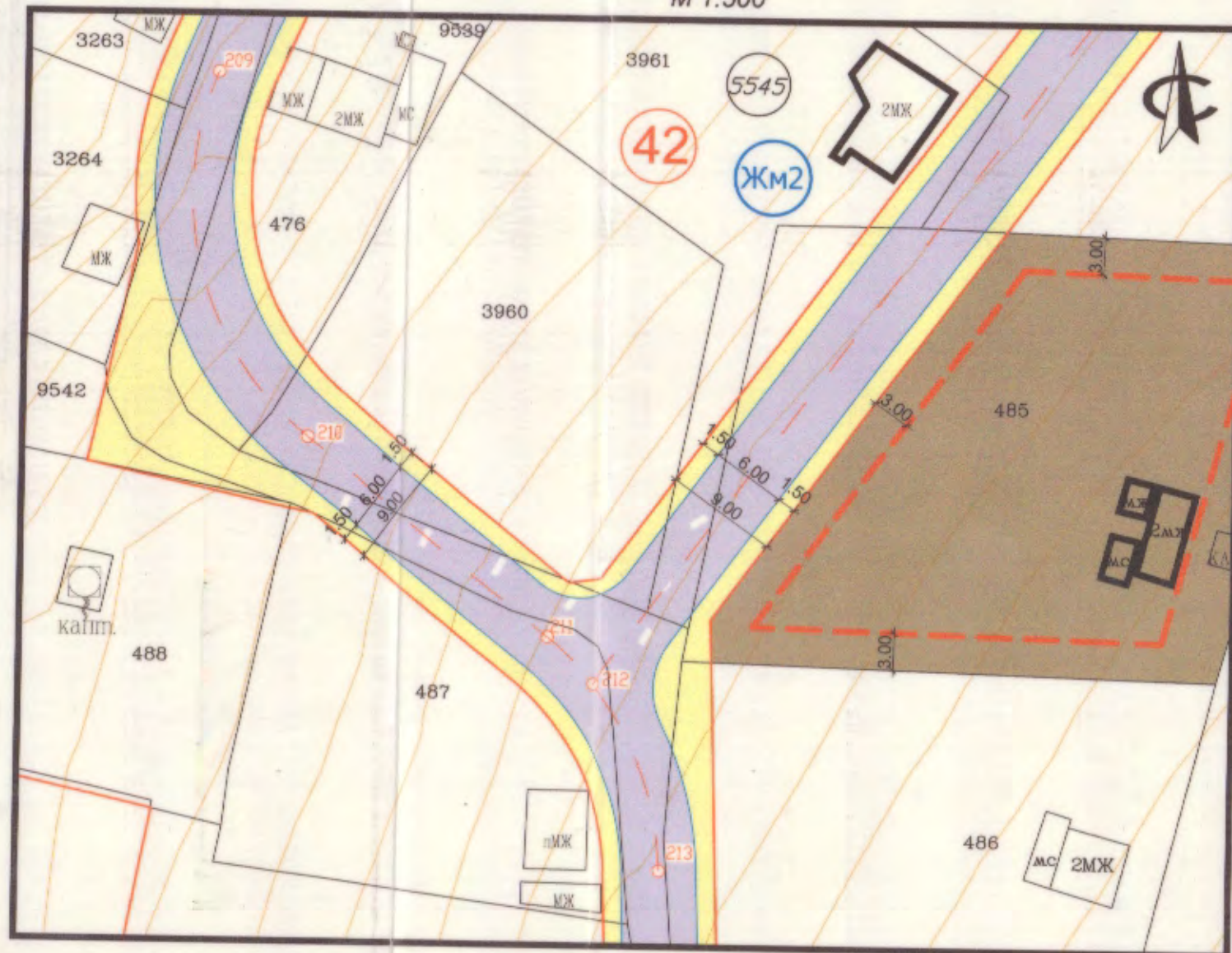
ОБЩИНА ВАРНА
ОДОБРЯВАМ
 ЗАПОВЕД № Р-113/22.05.2020г.
 ЗАМЕСТНИК-КМЕТ: *[Signature]*
ПЕЙЧО ПЕЙЧЕВ

ПОДРОБЕН УСТРОЙСТВЕН ПЛАН /ПУП/ - ПЛАН ЗА РЕГУЛАЦИЯ И ЗАСТРОЯВАНЕ /ПРЗ/
 за УПИ X-3960, кв. 42, по плана на СО "Зеленика" гр. Варна, общ. Варна, обл.Варна 10135.5545.3960

СЪСТАВИТЕЛ: **СТЕФАН СТЕФАНОВ КОСТОВ**
 ИК: ПЕЧЕВАР
 ИДИНОВИДЕН КОСТОВ
 Пер. № 0577

**ПОДРОБЕН УСТРОЙСТВЕН ПЛАН /ПУП/
 ПЛАН ЗА РЕГУЛАЦИЯ /ПР/
 М 1:500**

**ПОДРОБЕН УСТРОЙСТВЕН ПЛАН /ПУП/
 ПЛАН ЗА ЗАСТРОЯВАНЕ /ПЗ/
 М 1:500**



забележки:
 1/ПУП-ПЗ за ПИ 485, одобрен със Заповед № ГА-342/07.07.2005 г. на
 кмета на р-н "Аспарухово", Община Варна;

КАДАСТРАЛНА ИНЖЕНЕРИТЕ В ИНВЕСТИЦИОННОТО ПРОЕКТИРАНЕ
 ПЪЛНА ПРОЕКТАНТСКА ПРАВОМОЩНОСТ
 Регистрационен № 16193
 инж. ДИМО НИКОЛОВ НИКОЛОВ
 Подпис: *[Signature]*

ЛЕГЕНДА

- ЖИЛИЩНА УСТРОЙСТВЕНА ЗОНА с ниско застрояване с допълнителни специфични изисквания
- ОБСЛУЖВАЩА УЛИЦА VI КЛАС
- ПЕШЕХОДНИ АЛЕИ И ТРОТВАРИ
- номер на квартал
- номер на УПИ
- кадастрален район
- номер на ПИ

номер на квартал	номер на урегулиран поземлен имот	площ на урегулиран поземлен имот (кв. м.)	устройствена зона	поземлен имот с установено предназначение	височина в /м/ етажност			градостроителни параметри		начин на застрояване			
					задължителна	максимална възможна	отделно	плътност на застрояване	Кинт	мин. озел. площ	свободно /a/	съвързано в два нивота /d/	съвързано /c/
42	X-3960	807	ЖМ2	"за жилищно строителство"	-	7	-	20	0.6	70	•	-	-

Таблица по чл. 16 от ЗУТ

ПИ 3960 площ	УПИ - площ	Отнето - м ²	Отнето - %
955 м ²	807 м ²	148 м ²	15.5%

забележка: Графичната част е неделима от текстовата част на
 Заповед N

ПОДРОБЕН УСТРОЙСТВЕН ПЛАН /ПУП/ - ПЛАН ЗА РЕГУЛАЦИЯ И ЗАСТРОЯВАНЕ /ПРЗ/
 за УПИ X-3960, кв. 42, по плана на СО "Зеленика" гр. Варна, общ. Варна, обл.Варна 10135.5545.3960
 11. 2020г.
 ЧЕРТЕЖ: ПУП - ПРЗ
 мащаб: 1:500 лист/ вс. листи 1 / 1
 Възложител: Стефан Стефчев Стефанов
 Проектанти: част застрояване: арх. Л. Костов
 част геодезия: инж. Д. Николов