

ИЗВАДКА от ПУП-ПУР за кв. "Изгрев",  
 одобрен с Решение № 552-6 по протокол № 10  
 от 26,27.07.2012г. на Общински съвет - Варна и  
 КК на район "Приморски" одобрен със Заповед  
 РД-18-92/14.10.2008г., на ИЗПЪЛНИТЕЛЕН  
 ДИРЕКТОР НА АГКК за ПИ 10135.2552.1118  
 М 1 : 1000

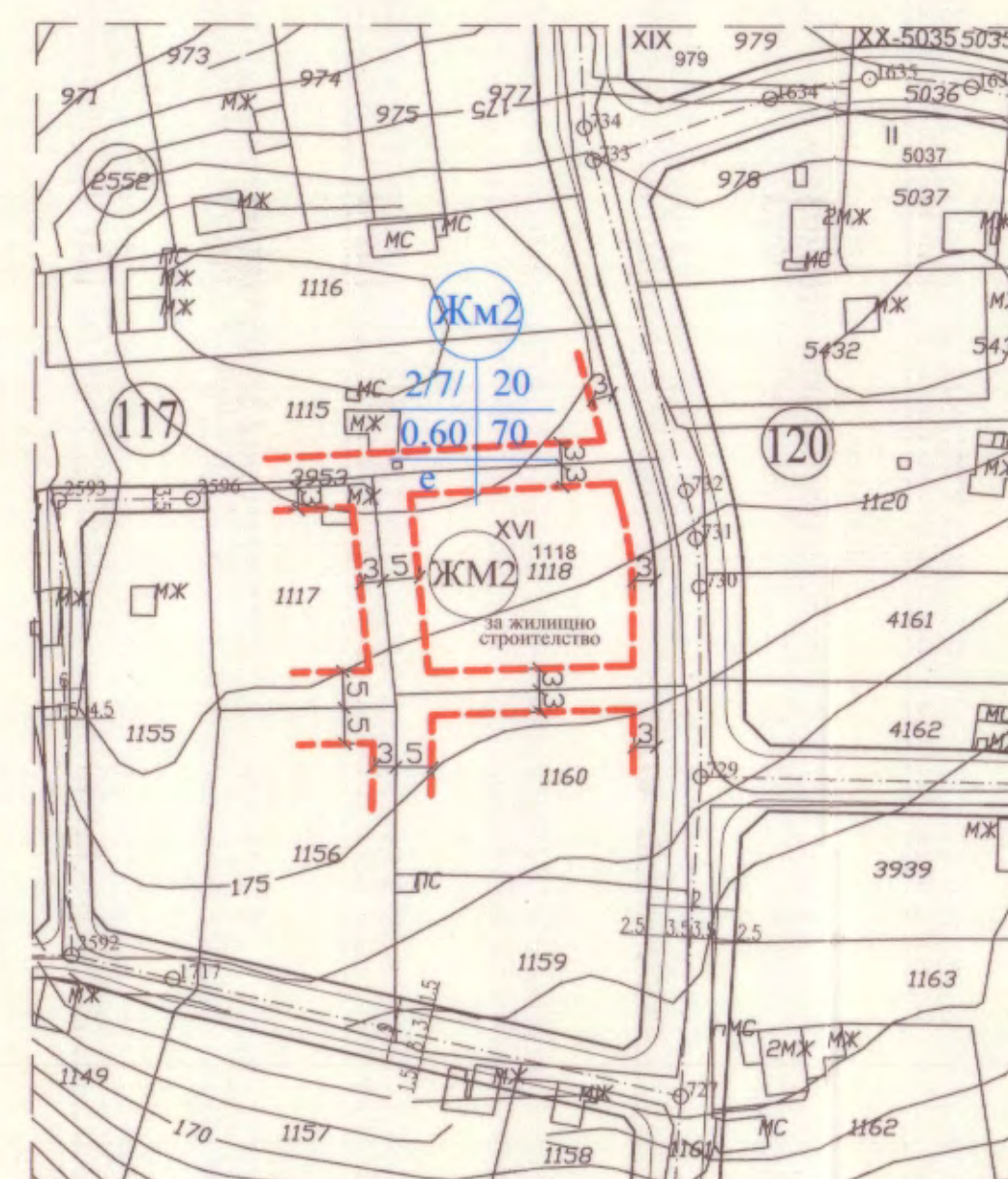
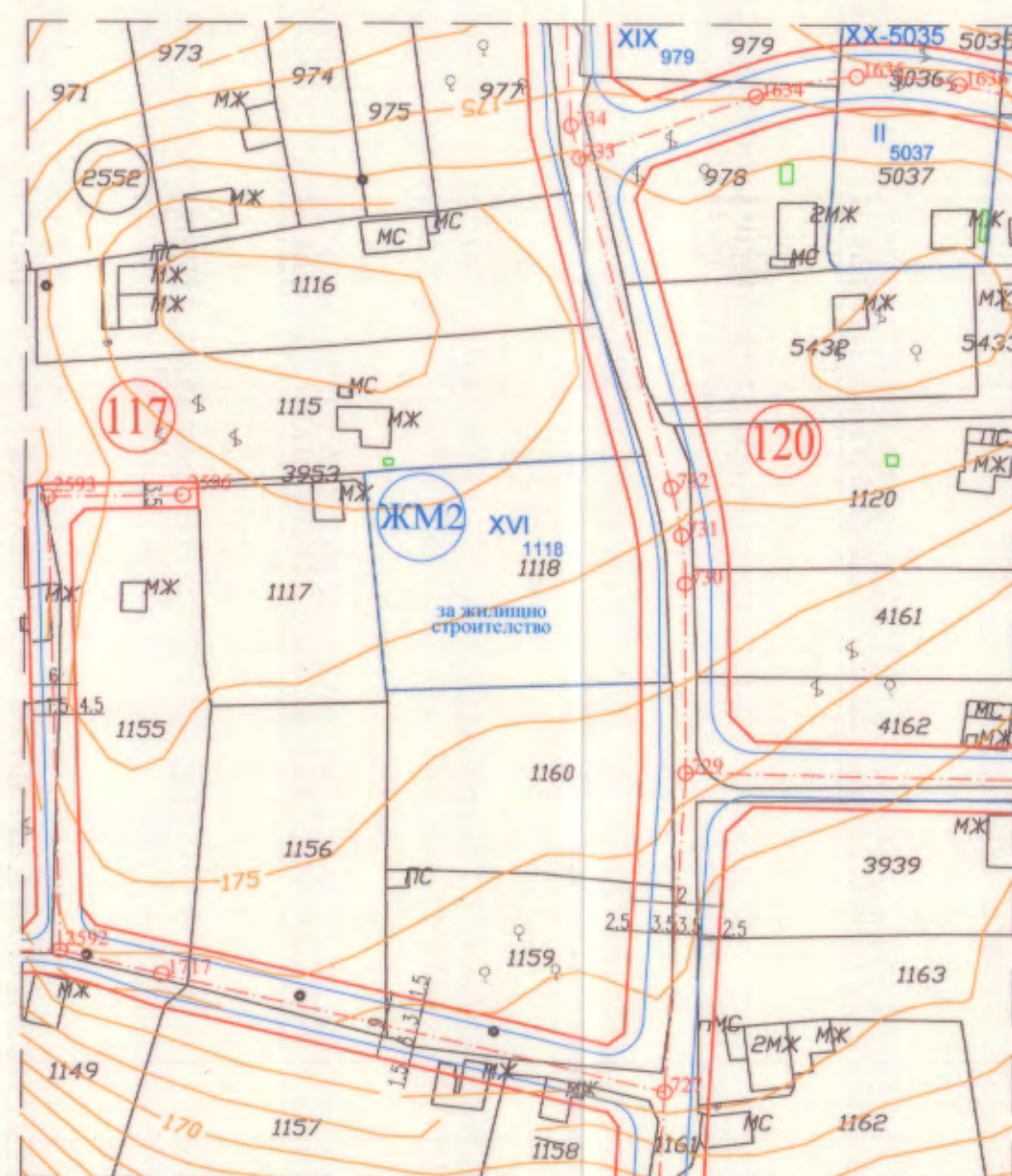
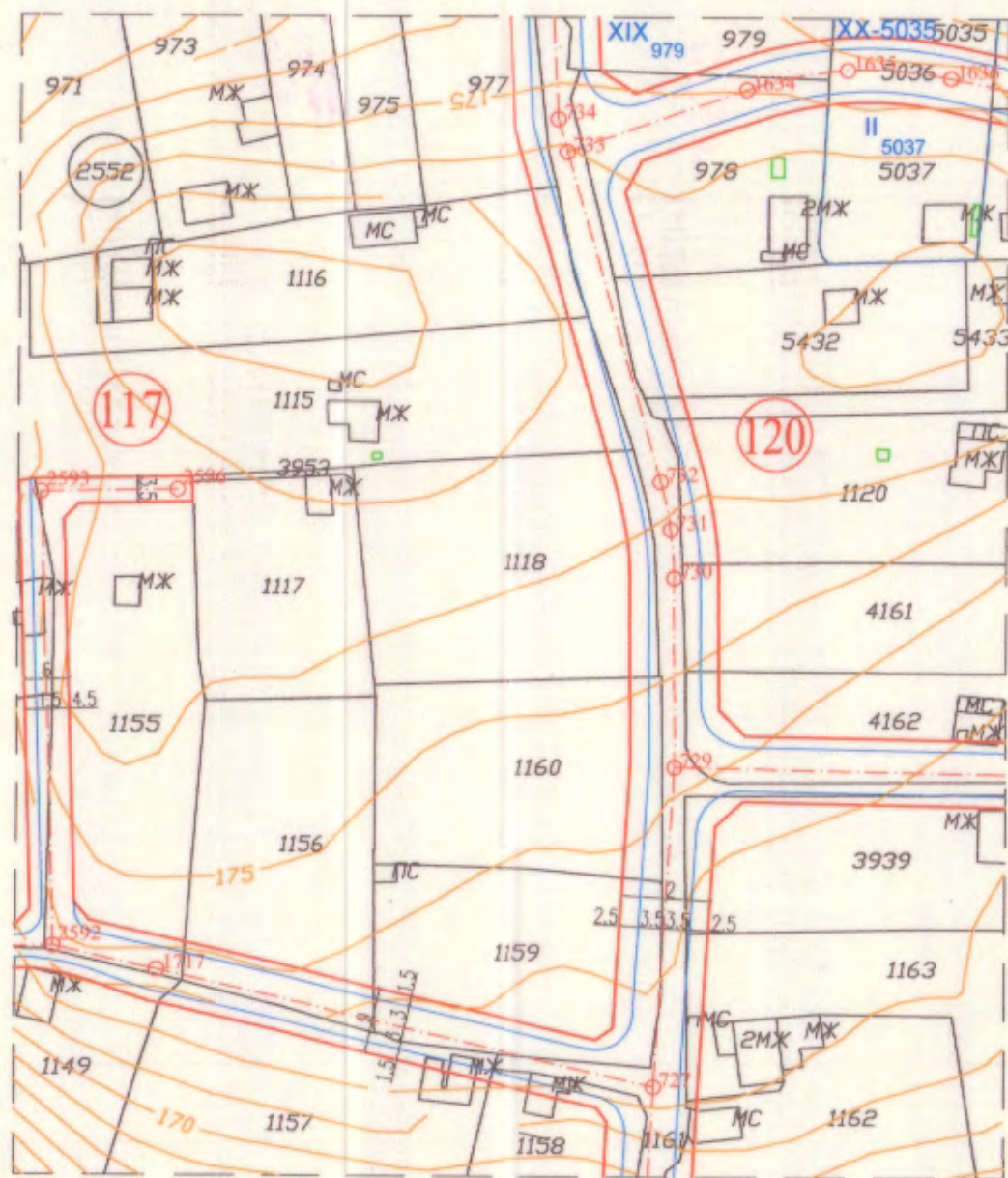
# ПУП-ПРЗ

ПЛАН ЗА РЕГУЛАЦИЯ

ПЛАН ЗА ЗАСТРОЯВАНЕ

**ОБЩИНА ВАРНА**  
**ОДОБРЯВАМ**  
 ЗАПОВЕД № Е-102/14.05.2021г.  
 ЗАМЕСТИК-КМЕТ: Пейчо Пейчев  
 ПЕЙЧО ПЕЙЧЕВ

**ПУП - ПРЗ**  
 за УПИ XVI-1118, кв. 117,  
 кв. Изгрев, район Приморски,  
 Община Варна, Област Варна.  
 М 1 : 1000



Забележки:

1. В съседните имоти са посочени само илюстративни линии на застрояване, които спомагат за изследване зоната на застрояване в имота, предмет на разработката.
2. Графичната част е неразделна от текстовата част на заповед № .....

Обща площ на имота м <sup>2</sup>	Квартал	Номер на урегулирания поземелен имот	Устройствена зона	Поземелен имот с установено предпазно значение	Етажност / височина в метри/	Максимална плътност на застрояване в (%)	Максимална интензивност на застрояване К. инт.	Минимална озеленяване в (%)	Начин на застрояване
1112	117	XVI-1118	ЖМ2	за жилищно строителство	≤ 2/7/	≤ 20	≤ 0.60	≥ 70	е

Обект : **ПУП - ПРЗ**  
 за УПИ XVI-1118, кв. 117,  
 кв. Изгрев, район Приморски,  
 Община Варна, Област Варна.  
 М 1 : 1000

Проектант : арх. Десислава Христова /...../

ВЪЗЛОЖИТЕЛ:  
 Войно Петков Войнов /...../

Лист 1/1    Април 2021 г.    М 1:1000

*(Signatures)*

ТАБЛИЦА ПО ЧЛ. 16, АЛ.1 ОТ ЗУТ

Квартал	Номер на урегулирания поземелен имот	Устройствена зона	Поземелен имот с установено предпазно значение	площ УПИ (кв.м.)	Данни за ПИ		
					№	КВ.М.	КВ.М. %
117	XVI-1118	ЖМ2	за жилищно строителство	1112	1118 1222	110	9.89 %