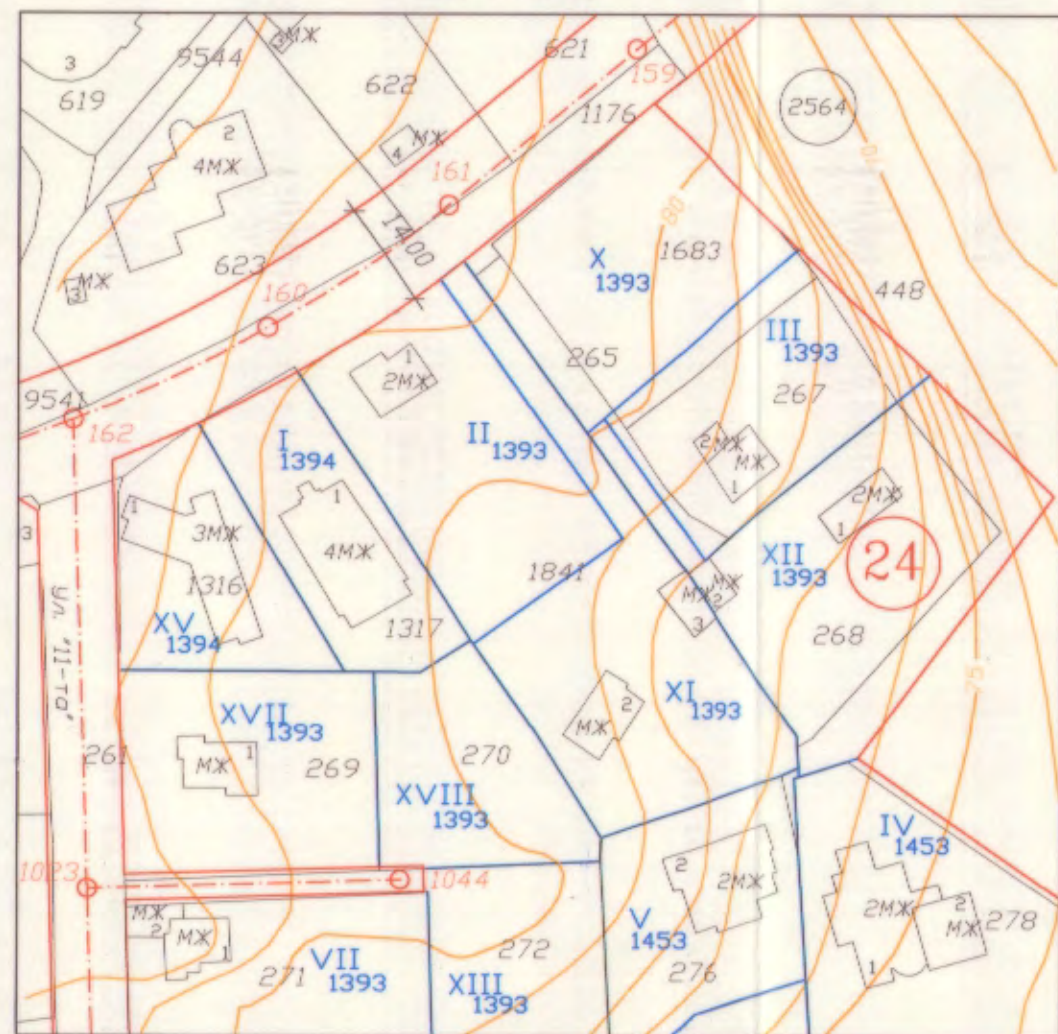
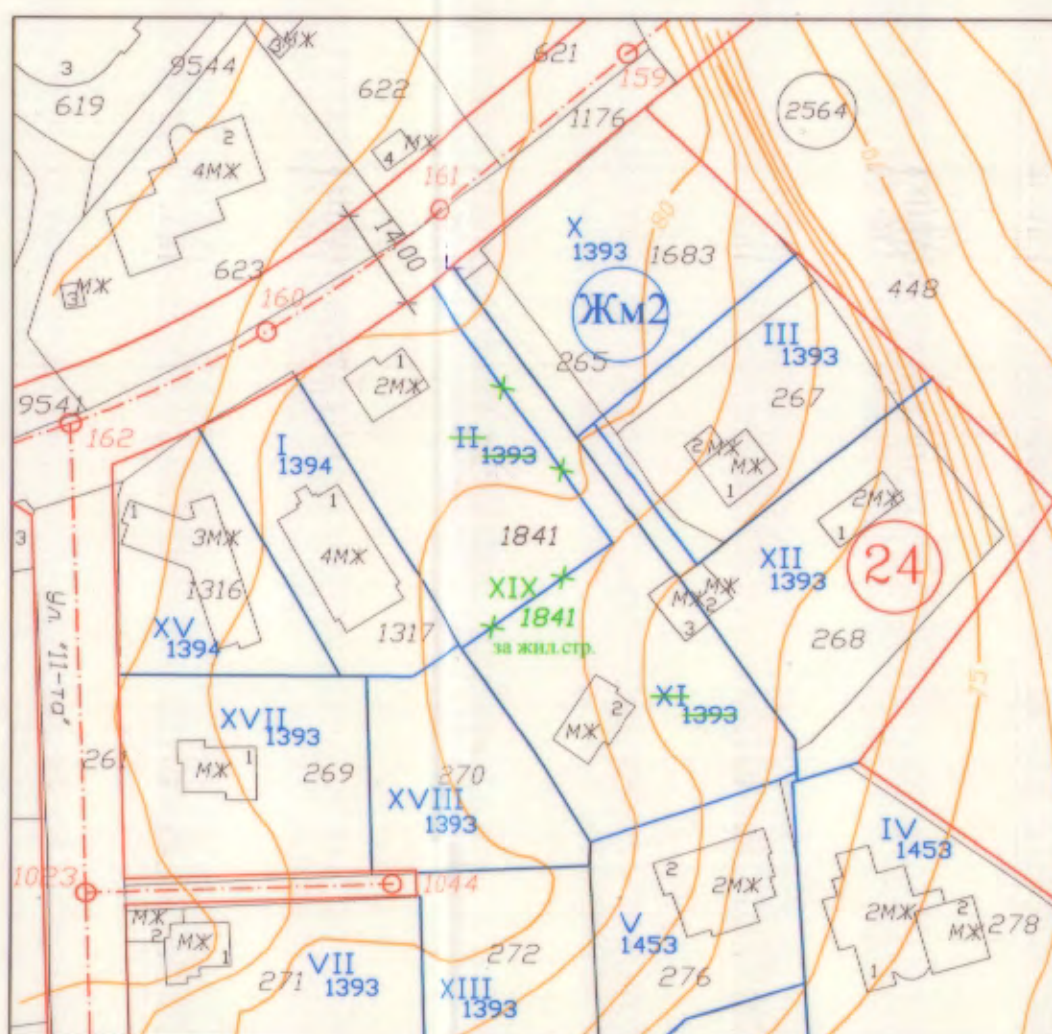


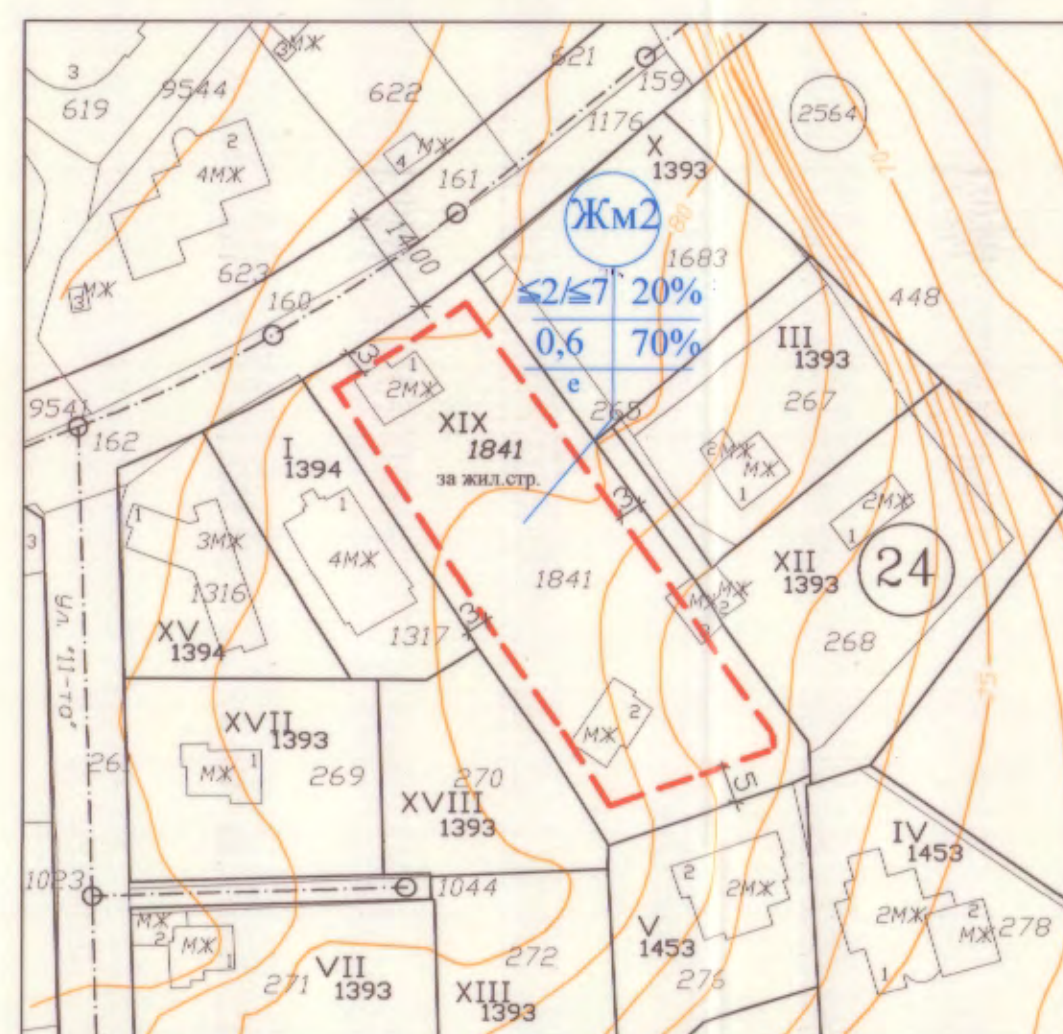
Извадка на част от КК на административен район Приморски, одобрен със заповед №РД-18-92/14.10.2008г. на ИД на АК, изменен със заповед №18-10063 от 01.10.2019г. на н-к СГКК-Варна, регулационен план на Вилна зона, гр.Варна, одобрен със Заповед №1035/19.09.1961г. на КАБ, М 1:1000



ПЛАН ЗА РЕГУЛАЦИЯ /ПР/ /ПИ 10135.2564.1841 по КК/ М 1:1000



ПЛАН ЗА РЕГУЛАЦИЯ И ЗАСТРОЯВАНЕ /ПРЗ/ /ПИ 10135.2564.1841 по КК/ М 1:1000



ПОДРОБЕН УСТРОЙСТВЕН ПЛАН /ПУП/ ПЛАН ЗА РЕГУЛАЦИЯ И ЗАСТРОЯВАНЕ/ПРЗ/ на УПИ XIX-1841 в кв.24 по плана на Вилна зона, гр.Варна /ПИ 10135.2564.1841 по КК/ М 1:1000

Забележка: Графичната част на проекта е неразделна от текстовата част на заповед №.....

ОБЩИНА ВАРНА
ОДОБРЯВАМ
ЗАПОВЕД № 1011/14.05.2021
ЗАМЕСТНИК-КМЕТ: ПЕЙЧО ПЕЙЧЕВ

Кв. No.	Устр. зона	УПИ	Максимална етажност (Височина [m])	Максимална плътност на застрояване [%]	Максимална интензивност на застрояване (Кинг.)	Минимална озеленена площ [%]	Начин на застрояване	Площ на ПИ /в кв.м./	Площ на УПИ /в кв.м./
24	Жм2	XIX 1841 за жил.стр.	≤ 2/≤ 7	20%	0.6	70%	e	2164	2164

Проектанти:



ПОДРОБЕН УСТРОЙСТВЕН ПЛАН /ПУП/ - ПЛАН ЗА РЕГУЛАЦИЯ И ЗАСТРОЯВАНЕ /ПРЗ/ за УПИ XIX-1841 "за жил. стр.", кв.24 на Вилна зона, гр.Варна		
Възложител:	Градоустройство	М 1:1000
Част:	окончателен проект	
Фаза:	арх. Снежа Христова	
План за застрояване:	инж. НИКОЛАЙ МАРИНОВ	
План за регулация:	инж. НИКОЛАЙ МАРИНОВ	
Дата на проектиране:	м. август 2020г.	